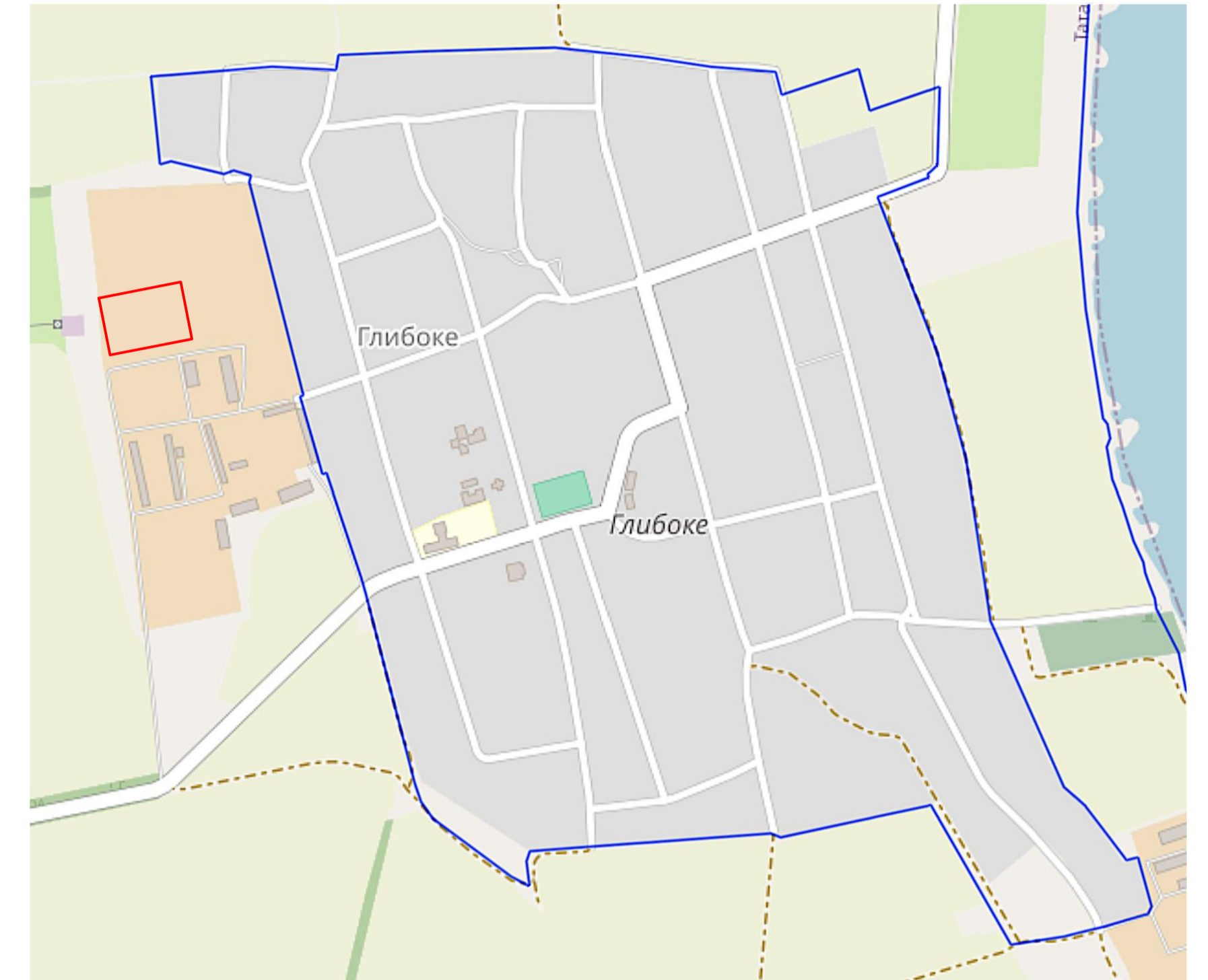
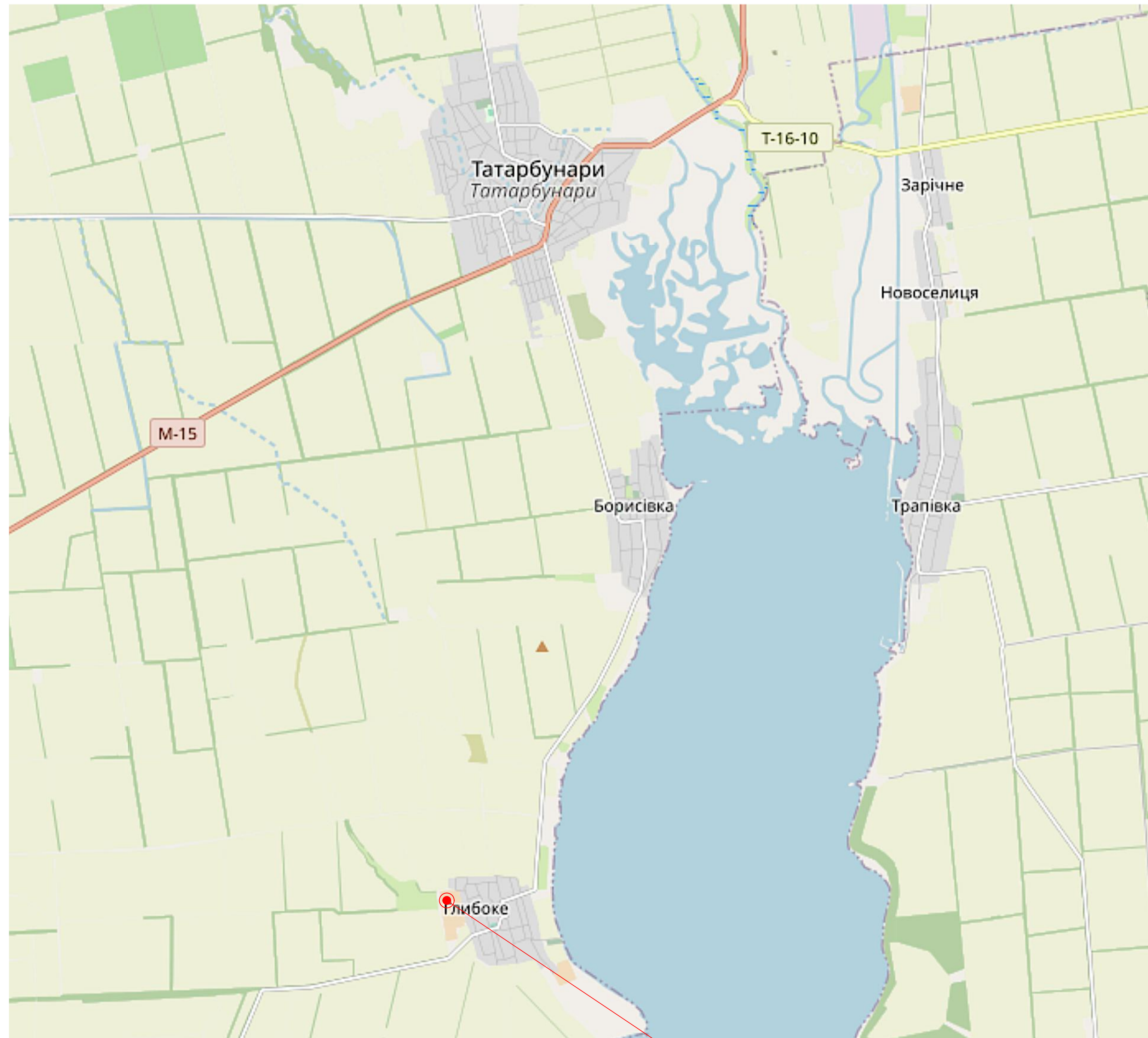
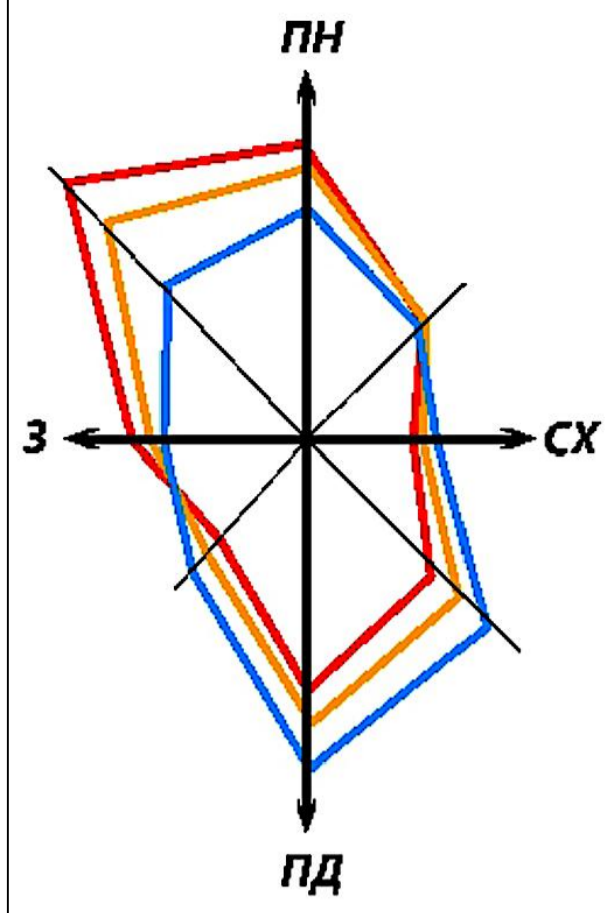


ДЕТАЛЬНИЙ ПЛАН ТЕРИТОРІЇ ЗА МЕЖАМИ НАСЕЛЕНОГО ПУНКТУ СЕЛА ГЛИБОКЕ ТАТАРБУНАРСЬКОЇ МІСЬКОЇ РАДИ ОДЕСЬКОЇ ОБЛАСТІ З МЕТОЮ ОБҐРУНТУВАННЯ РОЗМІЩЕННЯ, БУДІВНИЦТВА ТА ОБСЛУГОВУВАННЯ СОНЯЧНОЇ ЕЛЕКТРОСТАНЦІЇ

СХЕМА РОЗТАШУВАННЯ ЗЕМЕЛЬНОЇ ДІЛЯНКИ У ПЛАНУВАЛЬНІЙ СТРУКТУРІ ТЕРИТОРІЇ ТЕРИТОРІАЛЬНОЇ ГРОМАДИ М 1:2000



МІСЦЕ РОЗТАШУВАННЯ ПРОЄКТУЄМОЇ ДІЛЯНКИ

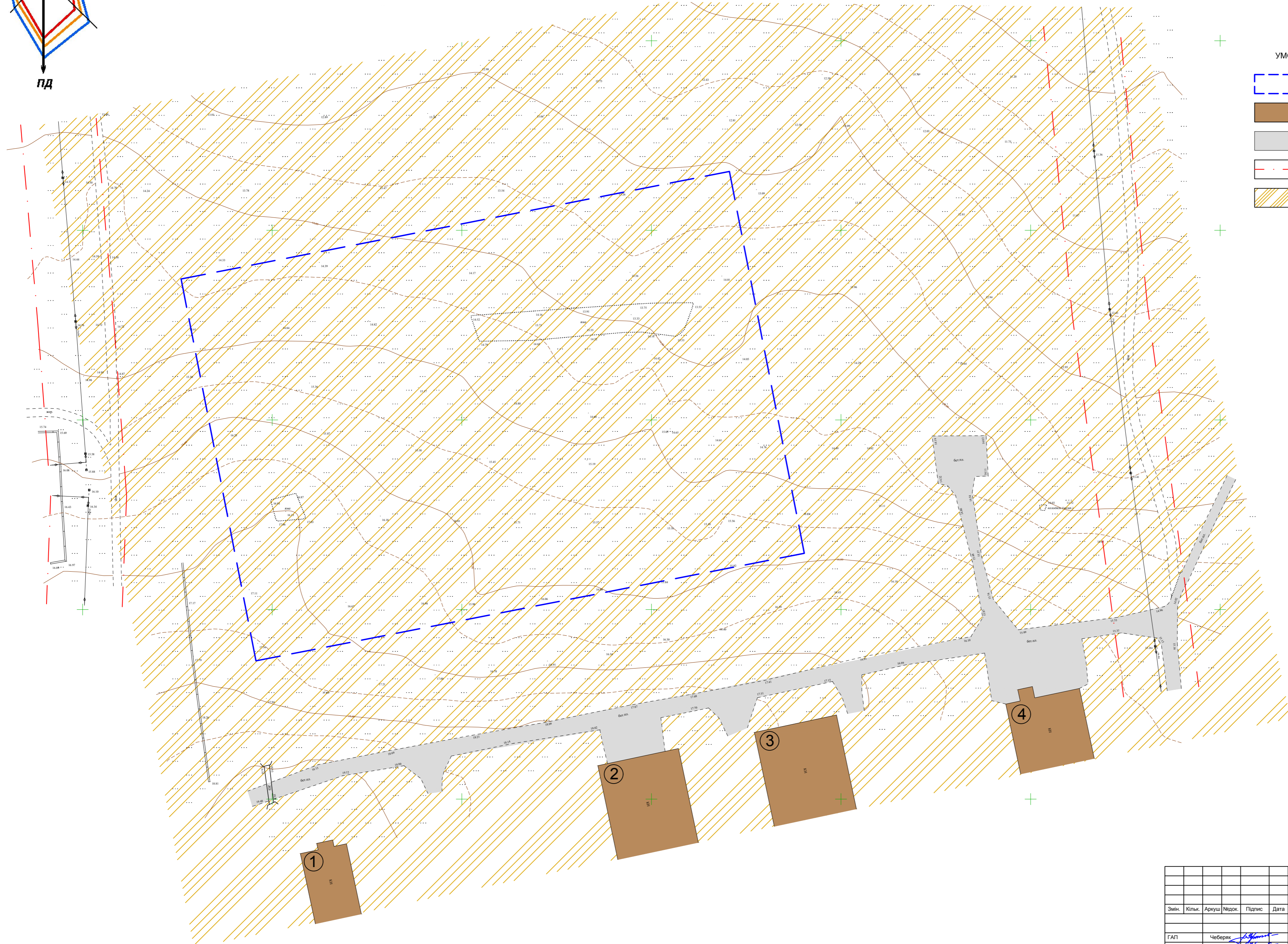
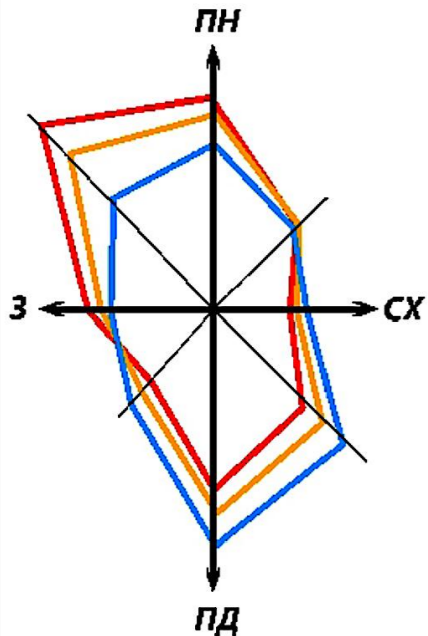
УМОВНІ ПОЗНАЧЕННЯ:

- Межа с. Глибоке
- Місце розташування проєктуємої ділянки

06 - 26 - ДПТ					
ДЕТАЛЬНИЙ ПЛАН ТЕРИТОРІЇ ЗА МЕЖАМИ НАСЕЛЕНОГО ПУНКТУ СЕЛА ГЛИБОКЕ ТАТАРБУНАРСЬКОЇ МІСЬКОЇ РАДИ ОДЕСЬКОЇ ОБЛАСТІ З МЕТОЮ ОБҐРУНТУВАННЯ РОЗМІЩЕННЯ, БУДІВНИЦТВА ТА ОБСЛУГОВУВАННЯ СОНЯЧНОЇ ЕЛЕКТРОСТАНЦІЇ					
Змін.	Кільк.	Аркуш	Надок.	Підпис	Дата
ГАП	Чеберяк				
Розробив	Чеберяк				
Схема розташування земельної ділянки у планувальній структурі території територіальної громади М 1:2000					Стадія ДПТ 1
					Аркуш 1
					Аркушів
					ФОП Чеберяк Ю.В. Сертифікат Серія АА №002714

ДЕТАЛЬНИЙ ПЛАН ТЕРИТОРІЇ ЗА МЕЖАМИ НАСЕЛЕНОГО ПУНКТУ СЕЛА ГЛИБОКЕ ТАТАРБУНАРСЬКОЇ МІСЬКОЇ РАДИ ОДЕСЬКОЇ ОБЛАСТІ З МЕТОЮ ОБҐРУНТУВАННЯ РОЗМІЩЕННЯ, БУДІВНИЦТВА ТА ОБСЛУГОВУВАННЯ СОНЯЧНОЇ ЕЛЕКТРОСТАНЦІЇ

ПЛАН СУЧАСНОГО ВИКОРИСТАННЯ ТЕРИТОРІЇ ТА СХЕМА ІСНУЮЧИХ ОБМЕЖЕНЬ У ВИКОРИСТАННІ ЗЕМЕЛЬ М 1:500



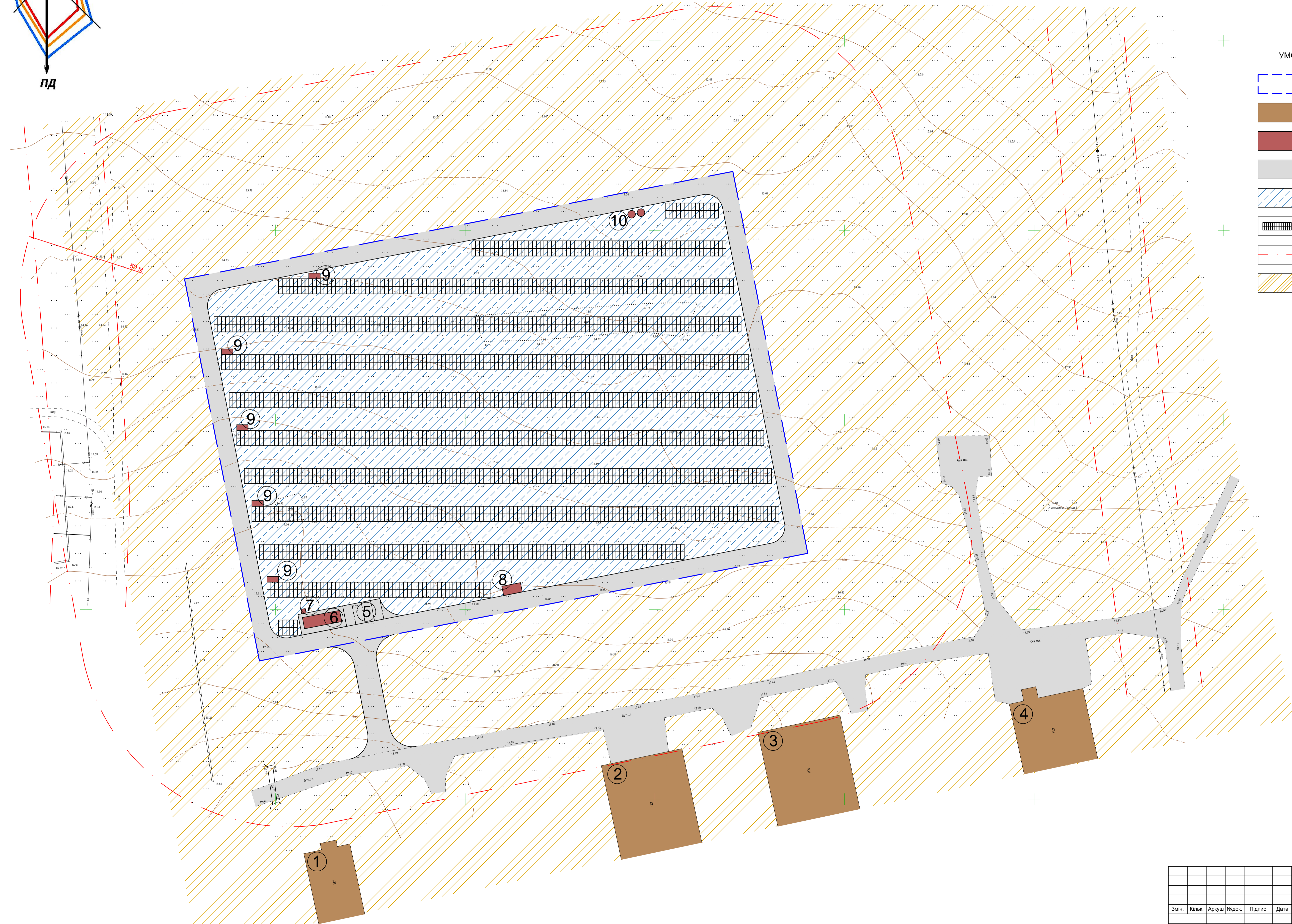
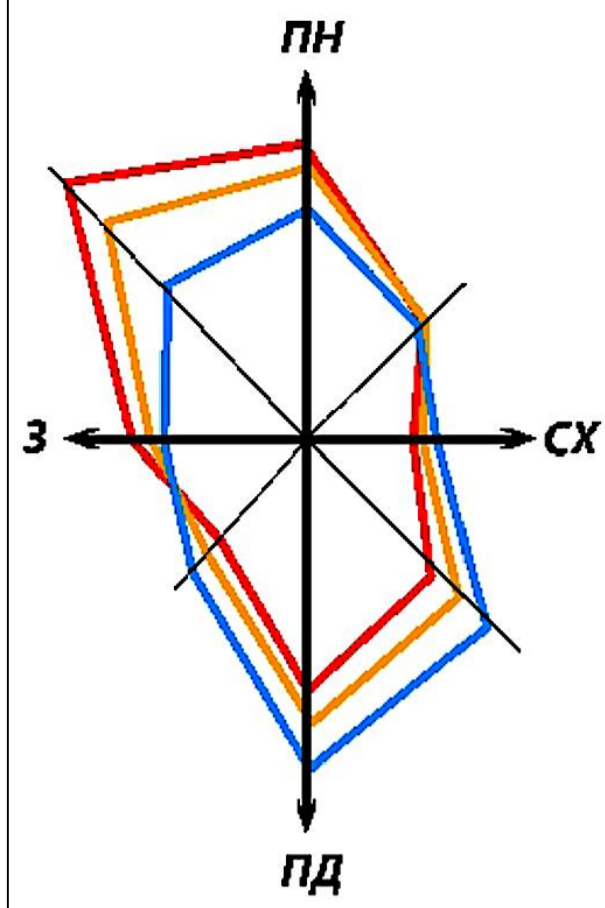
- УМОВНІ ПОЗНАЧЕННЯ:**
-  Межа проєктуємої ділянки
 -  Існуючі будівлі та споруди
 -  Проїзди, майданчики
 -  Існуючі обмеження
 -  Землі сільськогосподарського призначення

- ЕКСПЛІКАЦІЯ БУДІВЕЛЬ І СПОРУД:**
1. Складська будівля;
 2. Складська будівля;
 3. Складська будівля;
 4. Складська будівля;

						06 - 26 - ДПТ					
						ДЕТАЛЬНИЙ ПЛАН ТЕРИТОРІЇ ЗА МЕЖАМИ НАСЕЛЕНОГО ПУНКТУ СЕЛА ГЛИБОКЕ ТАТАРБУНАРСЬКОЇ МІСЬКОЇ РАДИ ОДЕСЬКОЇ ОБЛАСТІ З МЕТОЮ ОБҐРУНТУВАННЯ РОЗМІЩЕННЯ, БУДІВНИЦТВА ТА ОБСЛУГОВУВАННЯ СОНЯЧНОЇ ЕЛЕКТРОСТАНЦІЇ					
Змін.	Кільк.	Аркуш	Надок.	Підпис	Дата				Стадія	Аркуш	Аркуші
									ДПТ	2	
ГАП		Чеберак									
Розробив		Чеберак									
						ПЛАН СУЧАСНОГО ВИКОРИСТАННЯ ТЕРИТОРІЇ ТА СХЕМА ІСНУЮЧИХ ОБМЕЖЕНЬ У ВИКОРИСТАННІ ЗЕМЕЛЬ М 1:500.					
						ФОП Чеберак Ю.В. Сертифікат Серія АА №002714					

ДЕТАЛЬНИЙ ПЛАН ТЕРИТОРІЇ ЗА МЕЖАМИ НАСЕЛЕНОГО ПУНКТУ СЕЛА ГЛИБОКЕ ТАТАРБУНАРСЬКОЇ МІСЬКОЇ РАДИ ОДЕСЬКОЇ ОБЛАСТІ З МЕТОЮ ОБҐРУНТУВАННЯ РОЗМІЩЕННЯ, БУДІВНИЦТВА ТА ОБСЛУГОВУВАННЯ СОНЯЧНОЇ ЕЛЕКТРОСТАНЦІЇ

ПРОЄКТНИЙ ПЛАН ТА СХЕМА ПРОЄКТНИХ ОБМЕЖЕНЬ У ВИКОРИСТАННІ ЗЕМЕЛЬ М 1:500



УМОВНІ ПОЗНАЧЕННЯ:

- Межа проєктуємої ділянки
- Існуючі будівлі та споруди
- Проєктуємі будівлі та споруди
- Проїзди, майданчики
- Землі для розміщення, будівництва, експлуатації та обслуговування будівель і споруд об'єктів енергогенеруючих підприємств (14.01)
- Фотоелектричні панелі
- Планувальні обмеження
- Землі сільськогосподарського призначення

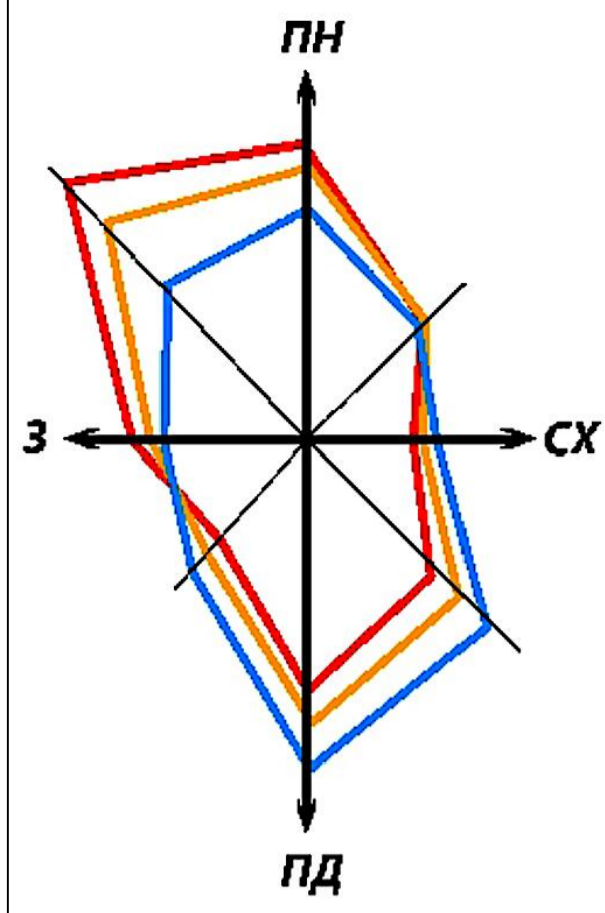
ЕКСПЛІКАЦІЯ БУДІВЕЛЬ І СПОРУД:

1. Складська будівля;
2. Складська будівля;
3. Складська будівля;
4. Складська будівля;
5. Майданчик для тимчасового паркування транспорту;
6. Адміністративно-побутова будівля;
7. Біотеалет;
8. Інверторна станція;
9. КТП;
10. Очисні споруди стічних вод;

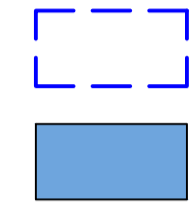
06 - 26 - ДПТ					
ДЕТАЛЬНИЙ ПЛАН ТЕРИТОРІЇ ЗА МЕЖАМИ НАСЕЛЕНОГО ПУНКТУ СЕЛА ГЛИБОКЕ ТАТАРБУНАРСЬКОЇ МІСЬКОЇ РАДИ ОДЕСЬКОЇ ОБЛАСТІ З МЕТОЮ ОБҐРУНТУВАННЯ РОЗМІЩЕННЯ, БУДІВНИЦТВА ТА ОБСЛУГОВУВАННЯ СОНЯЧНОЇ ЕЛЕКТРОСТАНЦІЇ					
Змін.	Кільк.	Аркуш	№доку.	Підпис	Дата
ГАП	Чеберяк				
Розробив	Чеберяк				
Проектний план та схема проектних обмежень у використанні земель М 1:500					
Стадія			Аркуш	Аркушів	
ДПТ			3		
ФОП Чеберяк Ю.В. Сертифікат Серія АА №002714					

ДЕТАЛЬНИЙ ПЛАН ТЕРИТОРІЇ ЗА МЕЖАМИ НАСЕЛЕНОГО ПУНКТУ СЕЛА ГЛИБОКЕ ТАТАРБУНАРСЬКОЇ МІСЬКОЇ РАДИ ОДЕСЬКОЇ ОБЛАСТІ З МЕТОЮ ОБҐРУНТУВАННЯ РОЗМІЩЕННЯ, БУДІВНИЦТВА ТА ОБСЛУГОВУВАННЯ СОНЯЧНОЇ ЕЛЕКТРОСТАНЦІЇ

ПЛАН ФУНКЦІОНАЛЬНОГО ЗОНУВАННЯ ТЕРИТОРІЇ М 1:500



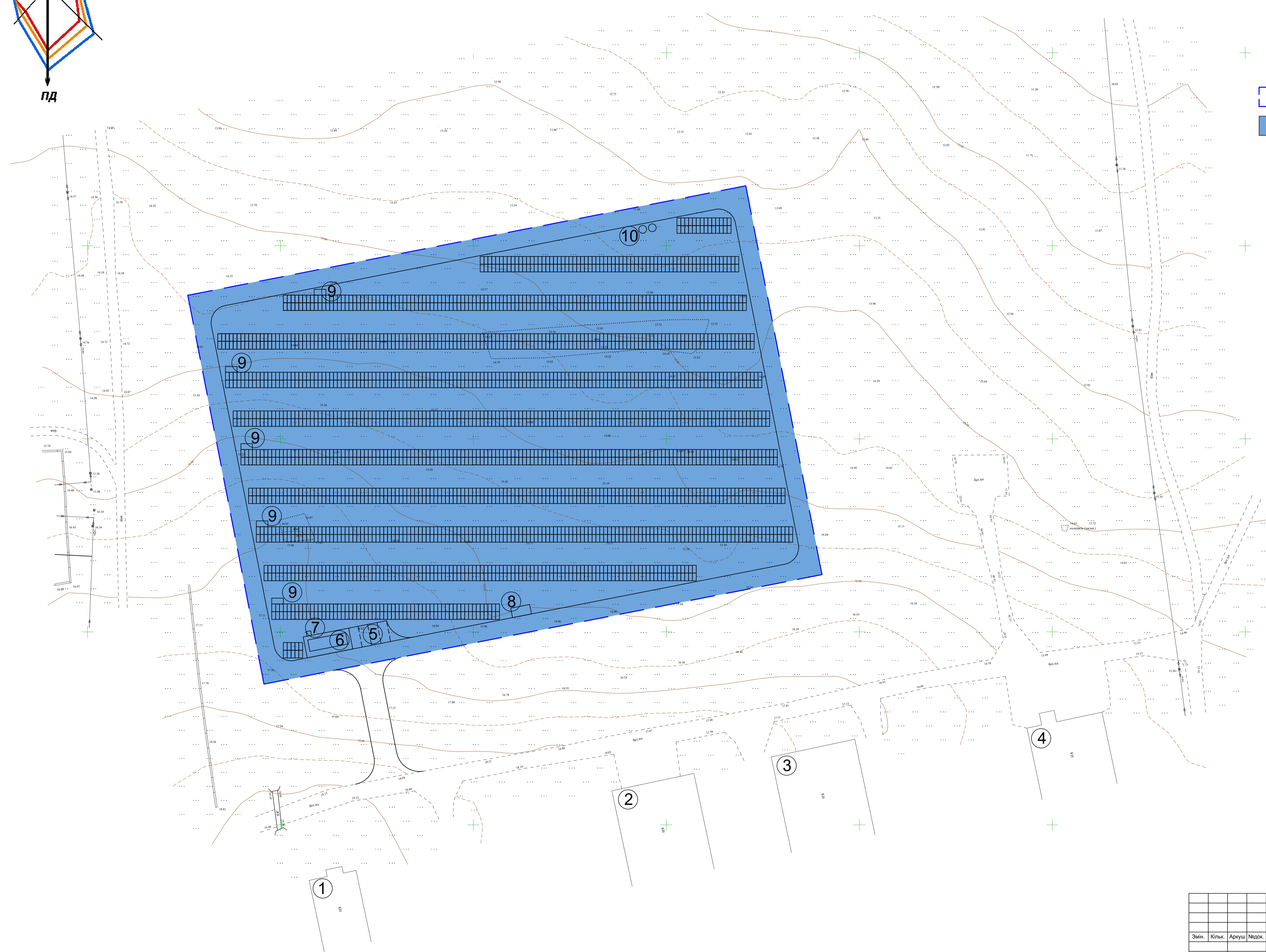
УМОВНІ ПОЗНАЧЕННЯ:



Межа проєктуємої ділянки
 Код функціонального призначення території - 20501.1
 Назва виду функціонального призначення території - Територія об'єктів електрозабезпечення
 Коди переважних видів цільового призначення - 08.01, 10.10, 14.01, 14.02, 14.05, 14.06
 Коди супутніх видів цільового призначення - 03.14, 04.10, 05.01, 11.04, 13.01, 13.03

ЕКСПЛІКАЦІЯ БУДІВЕЛЬ І СПОРУД:

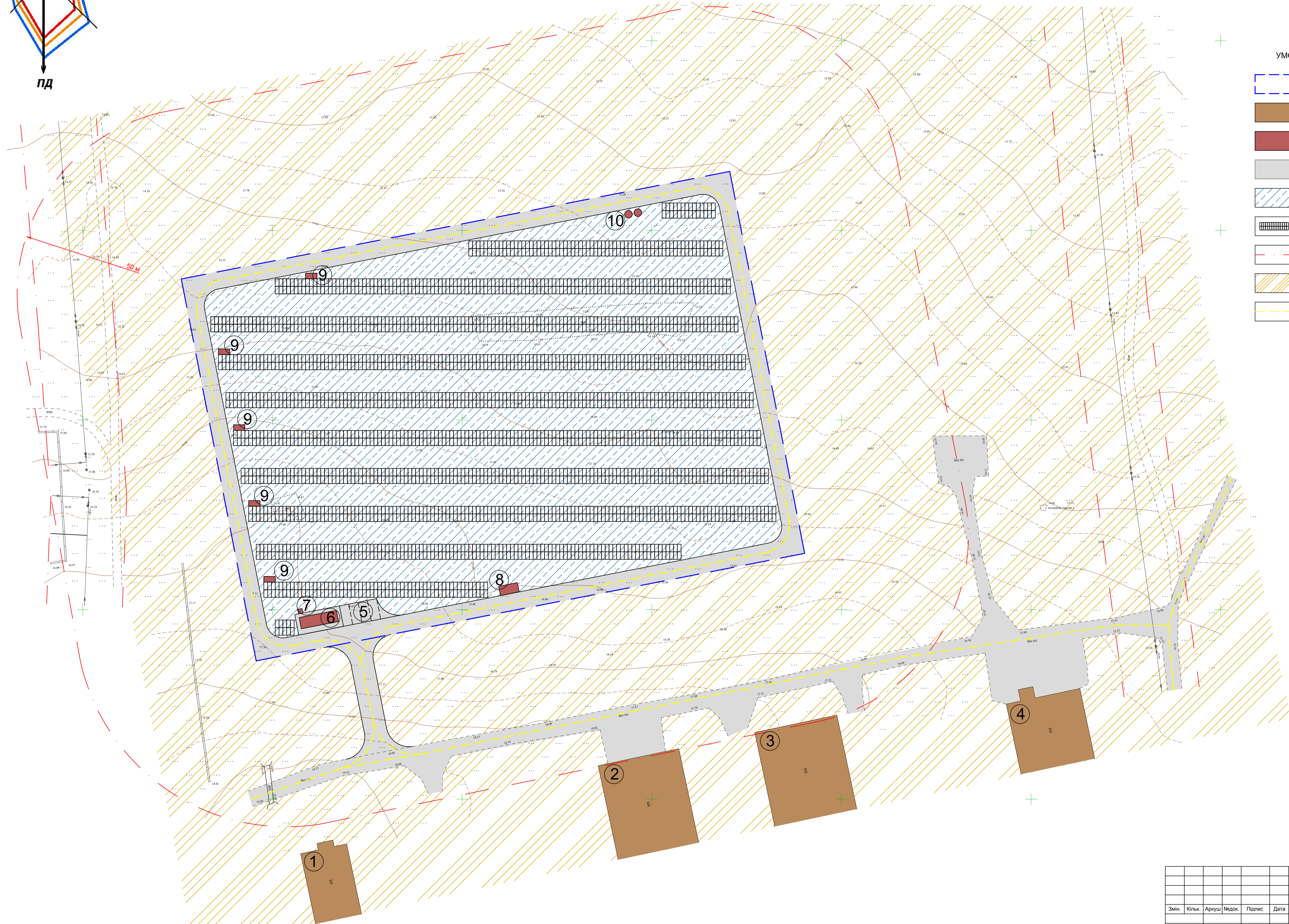
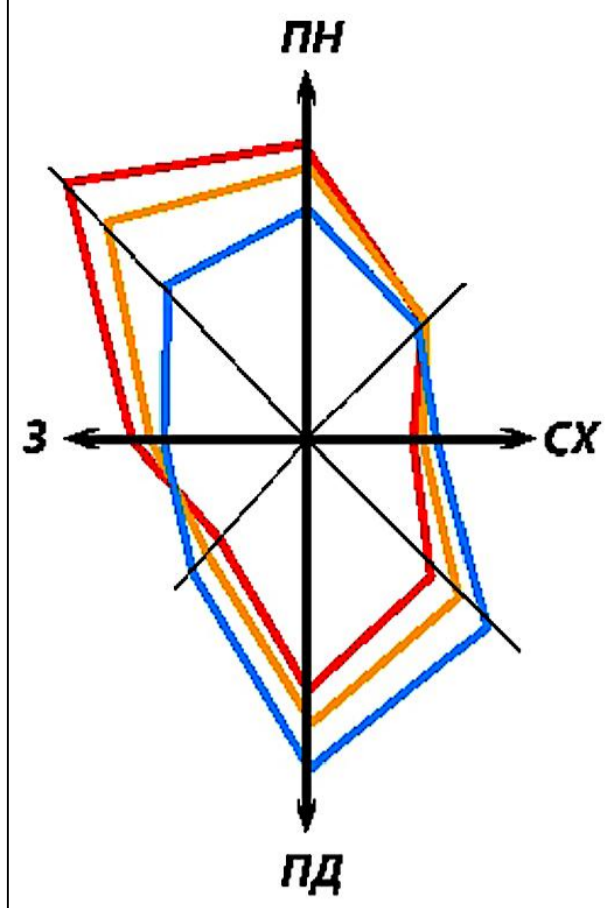
1. Складська будівля;
2. Складська будівля;
3. Складська будівля;
4. Складська будівля;
5. Майданчик для тимчасового паркування транспорту;
6. Адміністративно-побутова будівля;
7. Біотеалет;
8. Інверторна станція;
9. КТП;
10. Очисні споруди стічних вод;



06 - 26 - ДПТ					
ДЕТАЛЬНИЙ ПЛАН ТЕРИТОРІЇ ЗА МЕЖАМИ НАСЕЛЕНОГО ПУНКТУ СЕЛА ГЛИБОКЕ ТАТАРБУНАРСЬКОЇ МІСЬКОЇ РАДИ ОДЕСЬКОЇ ОБЛАСТІ З МЕТОЮ ОБҐРУНТУВАННЯ РОЗМІЩЕННЯ, БУДІВНИЦТВА ТА ОБСЛУГОВУВАННЯ СОНЯЧНОЇ ЕЛЕКТРОСТАНЦІЇ					
Змін.	Кільк.	Аркуш	№доку.	Підпис	Дата
ГАП	Чеберяк				
Розробив	Чеберяк				
План функціонального зонування території М 1:500					ФОП Чеберяк Ю.В. Сертифікат Серія АА №002714

ДЕТАЛЬНИЙ ПЛАН ТЕРИТОРІЇ ЗА МЕЖАМИ НАСЕЛЕНОГО ПУНКТУ СЕЛА ГЛИБОКЕ ТАТАРБУНАРСЬКОЇ МІСЬКОЇ РАДИ ОДЕСЬКОЇ ОБЛАСТІ З МЕТОЮ ОБҐРУНТУВАННЯ РОЗМІЩЕННЯ, БУДІВНИЦТВА ТА ОБСЛУГОВУВАННЯ СОНЯЧНОЇ ЕЛЕКТРОСТАНЦІЇ

СХЕМА ТРАНСПОРТНОЇ МОБІЛЬНОСТІ ТА ІНФРАСТРУКТУРИ М 1:500



УМОВНІ ПОЗНАЧЕННЯ:

- Межа проєктуємої ділянки
- Існуючі будівлі та споруди
- Проєктуємі будівлі та споруди
- Проїзди, майданчики
- Землі для розміщення, будівництва, експлуатації та обслуговування будівель і споруд об'єктів енергогенеруючих підприємств (14.01)
- Фотоелектричні панелі
- Планувальні обмеження
- Землі сільськогосподарського призначення
- Основні маршрути руху автомобільного транспорту

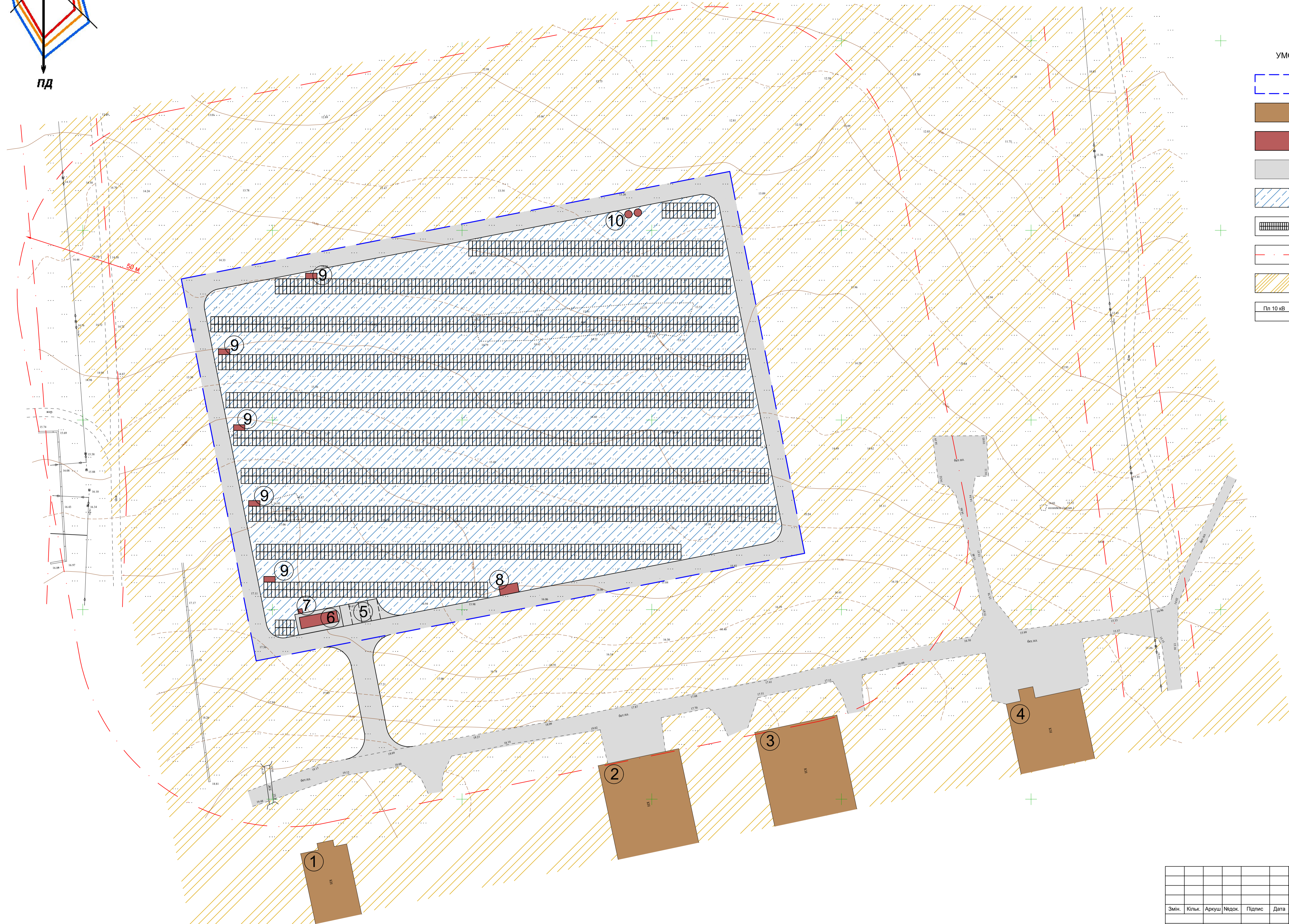
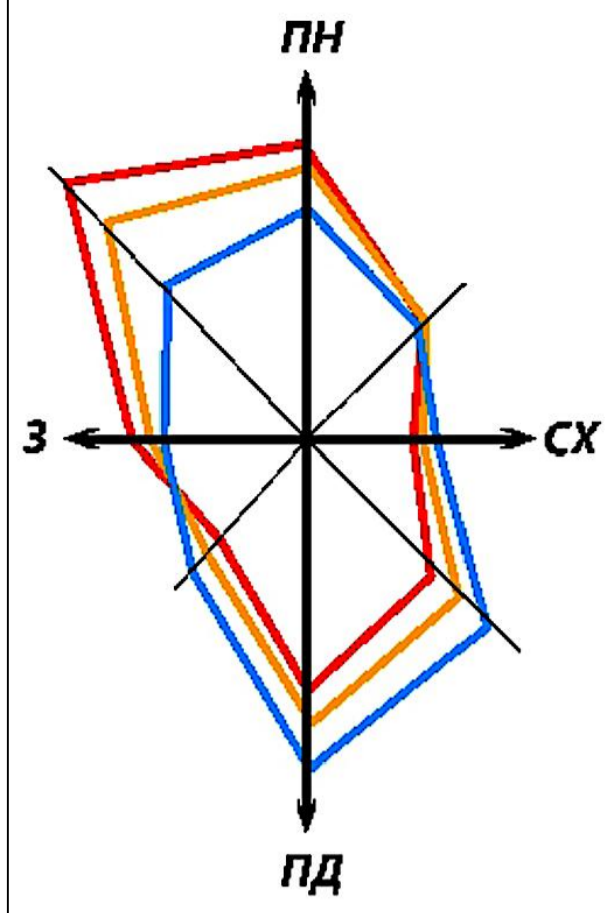
ЕКСПЛІКАЦІЯ БУДІВЕЛЬ І СПОРУД:

1. Складська будівля;
2. Складська будівля;
3. Складська будівля;
4. Складська будівля;
5. Майданчик для тимчасового паркування транспорту;
6. Адміністративно-побутова будівля;
7. Біотеалет;
8. Інверторна станція;
9. КТП;
10. Очисні споруди стічних вод;

						06 - 26 - ДПТ		
						ДЕТАЛЬНИЙ ПЛАН ТЕРИТОРІЇ ЗА МЕЖАМИ НАСЕЛЕНОГО ПУНКТУ СЕЛА ГЛИБОКЕ ТАТАРБУНАРСЬКОЇ МІСЬКОЇ РАДИ ОДЕСЬКОЇ ОБЛАСТІ З МЕТОЮ ОБҐРУНТУВАННЯ РОЗМІЩЕННЯ, БУДІВНИЦТВА ТА ОБСЛУГОВУВАННЯ СОНЯЧНОЇ ЕЛЕКТРОСТАНЦІЇ		
Змін.	Кільк.	Аркуш	Надок.	Підпис	Дата	Стадія	Аркуш	Аркушів
						ДПТ	5	
ГАП	Чеберяк					Схема транспортної мобільності та інфраструктури М 1:500		
Розробив	Чеберяк					ФОП Чеберяк Ю.В. Сертифікат Серія АА №002714		

ДЕТАЛЬНИЙ ПЛАН ТЕРИТОРІЇ ЗА МЕЖАМИ НАСЕЛЕНОГО ПУНКТУ СЕЛА ГЛИБОКЕ ТАТАРБУНАРСЬКОЇ МІСЬКОЇ РАДИ ОДЕСЬКОЇ ОБЛАСТІ З МЕТОЮ ОБҐРУНТУВАННЯ РОЗМІЩЕННЯ, БУДІВНИЦТВА ТА ОБСЛУГОВУВАННЯ СОНЯЧНОЇ ЕЛЕКТРОСТАНЦІЇ

СХЕМА ІНЖЕНЕРНОГО ЗАБЕЗПЕЧЕННЯ ТЕРИТОРІЇ М 1:500



УМОВНІ ПОЗНАЧЕННЯ:

- Межа проєктуємої ділянки
- Існуючі будівлі та споруди
- Проєктуємі будівлі та споруди
- Проїзди, майданчики
- Землі для розміщення, будівництва, експлуатації та обслуговування будівель і споруд об'єктів енергогенеруючих підприємств (14.01)
- Фотоелектричні панелі
- Планувальні обмеження
- Землі сільськогосподарського призначення
- Повітряна лінія електропередач напругою 10 кВ

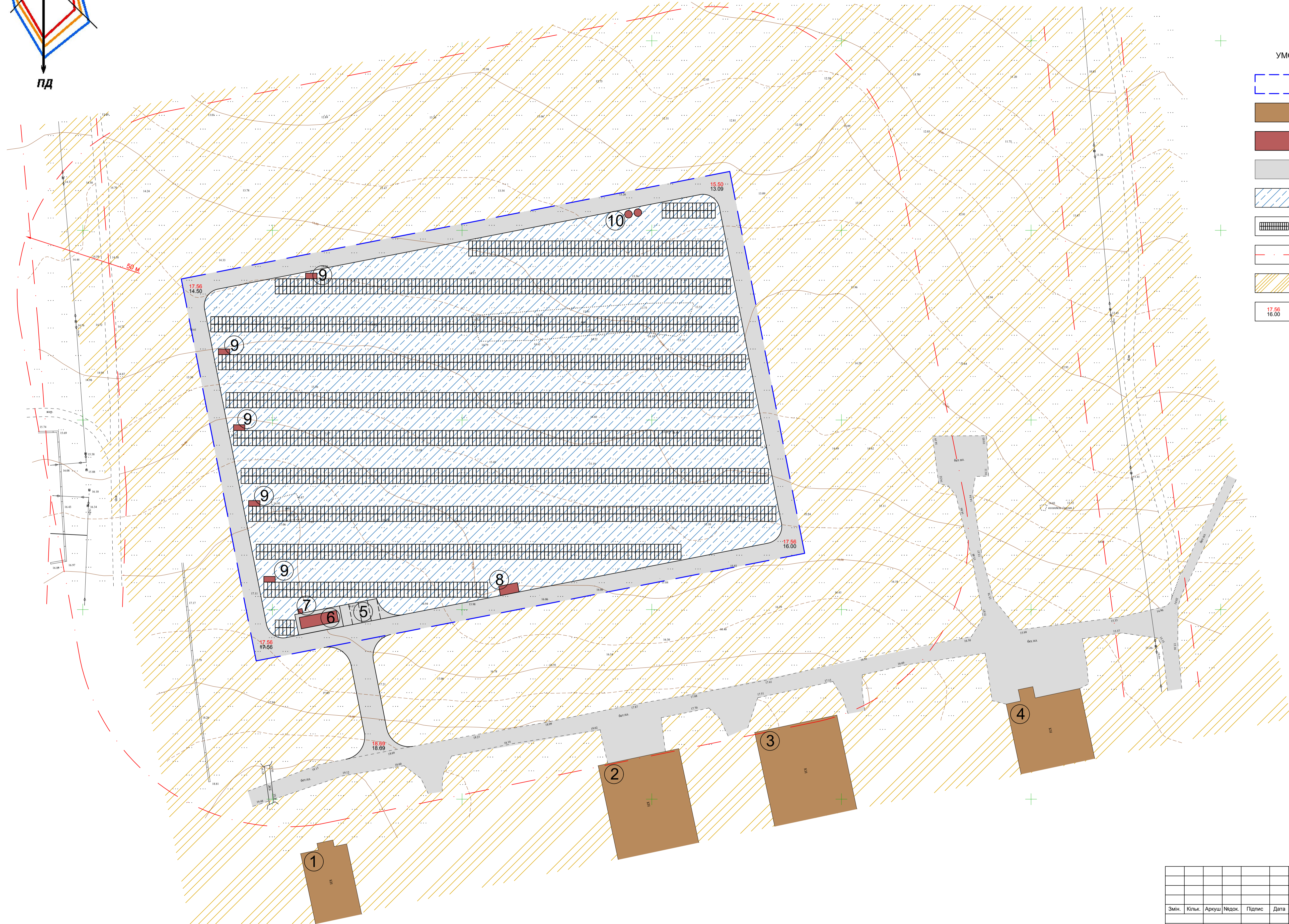
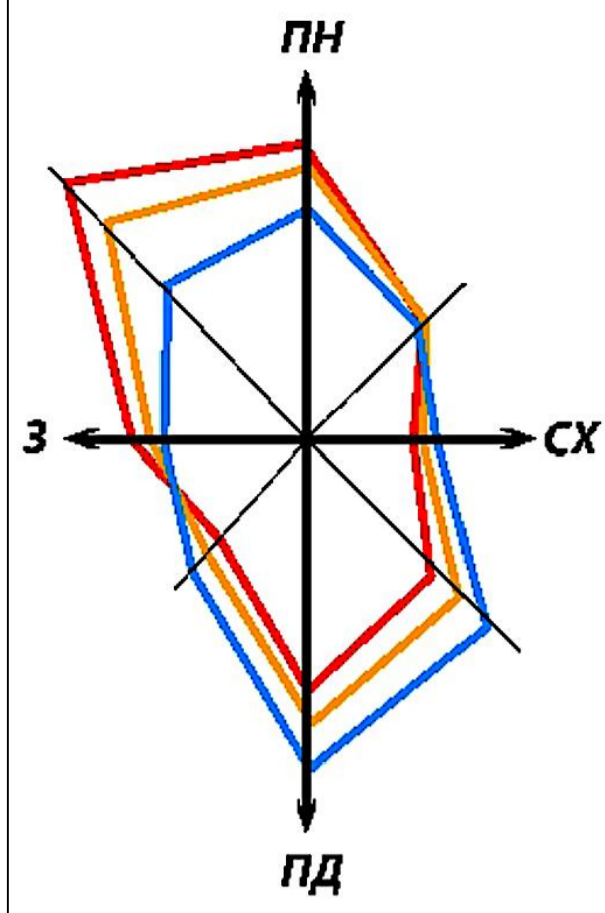
ЕКСПЛІКАЦІЯ БУДІВЕЛЬ І СПОРУД:

1. Складська будівля;
2. Складська будівля;
3. Складська будівля;
4. Складська будівля;
5. Майданчик для тимчасового паркування транспорту;
6. Адміністративно-побутова будівля;
7. Біотеалет;
8. Інверторна станція;
9. КТП;
10. Очисні споруди стічних вод;

						06 - 26 - ДПТ		
						ДЕТАЛЬНИЙ ПЛАН ТЕРИТОРІЇ ЗА МЕЖАМИ НАСЕЛЕНОГО ПУНКТУ СЕЛА ГЛИБОКЕ ТАТАРБУНАРСЬКОЇ МІСЬКОЇ РАДИ ОДЕСЬКОЇ ОБЛАСТІ З МЕТОЮ ОБҐРУНТУВАННЯ РОЗМІЩЕННЯ, БУДІВНИЦТВА ТА ОБСЛУГОВУВАННЯ СОНЯЧНОЇ ЕЛЕКТРОСТАНЦІЇ		
Змін.	Кільк.	Аркуш	Надок.	Підпис	Дата	Стадія	Аркуш	Аркушів
						ДПТ	6	
ГАП	Чеберяк					Схема інженерного забезпечення території М 1:500		
Розробив	Чеберяк					ФОП Чеберяк Ю.В. Сертифікат Серія АА №002714		

ДЕТАЛЬНИЙ ПЛАН ТЕРИТОРІЇ ЗА МЕЖАМИ НАСЕЛЕНОГО ПУНКТУ СЕЛА ГЛИБОКЕ ТАТАРБУНАРСЬКОЇ МІСЬКОЇ РАДИ ОДЕСЬКОЇ ОБЛАСТІ З МЕТОЮ ОБҐРУНТУВАННЯ РОЗМІЩЕННЯ, БУДІВНИЦТВА ТА ОБСЛУГОВУВАННЯ СОНЯЧНОЇ ЕЛЕКТРОСТАНЦІЇ

СХЕМА ІНЖЕНЕРНОЇ ПІДГОТОВКИ, БЛАГОУСТРОЮ ТЕРИТОРІЇ ТА ВЕРТИКАЛЬНОГО ПЛАНУВАННЯ М 1:500



УМОВНІ ПОЗНАЧЕННЯ:

- Межа проєктуємої ділянки
- Існуючі будівлі та споруди
- Проєктуємі будівлі та споруди
- Проїзди, майданчики
- Землі для розміщення, будівництва, експлуатації та обслуговування будівель і споруд об'єктів енергогенеруючих підприємств (14.01)
- Фотоелектричні панелі
- Планувальні обмеження
- Землі сільськогосподарського призначення
- Проєктна позначка висоти
- Натурна позначка висоти

ЕКСПЛІКАЦІЯ БУДІВЕЛЬ І СПОРУД:

1. Складська будівля;
2. Складська будівля;
3. Складська будівля;
4. Складська будівля;
5. Майданчик для тимчасового паркування транспорту;
6. Адміністративно-побутова будівля;
7. Біотеалет;
8. Інверторна станція;
9. КТП;
10. Очисні споруди стічних вод;

					06 - 26 - ДПТ		
					ДЕТАЛЬНИЙ ПЛАН ТЕРИТОРІЇ ЗА МЕЖАМИ НАСЕЛЕНОГО ПУНКТУ СЕЛА ГЛИБОКЕ ТАТАРБУНАРСЬКОЇ МІСЬКОЇ РАДИ ОДЕСЬКОЇ ОБЛАСТІ З МЕТОЮ ОБҐРУНТУВАННЯ РОЗМІЩЕННЯ, БУДІВНИЦТВА ТА ОБСЛУГОВУВАННЯ СОНЯЧНОЇ ЕЛЕКТРОСТАНЦІЇ		
Змін.	Кільк.	Аркуш	№доку.	Підпис	Дата		
					Стадія	Аркуш	Аркушів
					ДПТ	7	
ГАП					Чеберяк		
Розробив					Чеберяк		
					Схема інженерної підготовки, благоустрою території та вертикального планування М 1:500		ФОП Чеберяк Ю.В. Сертифікат Серія АА №002714

ДЕТАЛЬНИЙ ПЛАН ТЕРИТОРІЇ ЗА МЕЖАМИ НАСЕЛЕНОГО ПУНКТУ СЕЛА ГЛИБОКЕ ТАТАРБУНАРСЬКОЇ МІСЬКОЇ РАДИ ОДЕСЬКОЇ ОБЛАСТІ З МЕТОЮ ОБҐРУНТУВАННЯ РОЗМІЩЕННЯ, БУДІВНИЦТВА ТА ОБСЛУГОВУВАННЯ СОНЯЧНОЇ ЕЛЕКТРОСТАНЦІЇ

КРЕСЛЕННЯ ПОПЕРЕЧНИХ ПРОФІЛІВ ВУЛИЦЬ

1-1



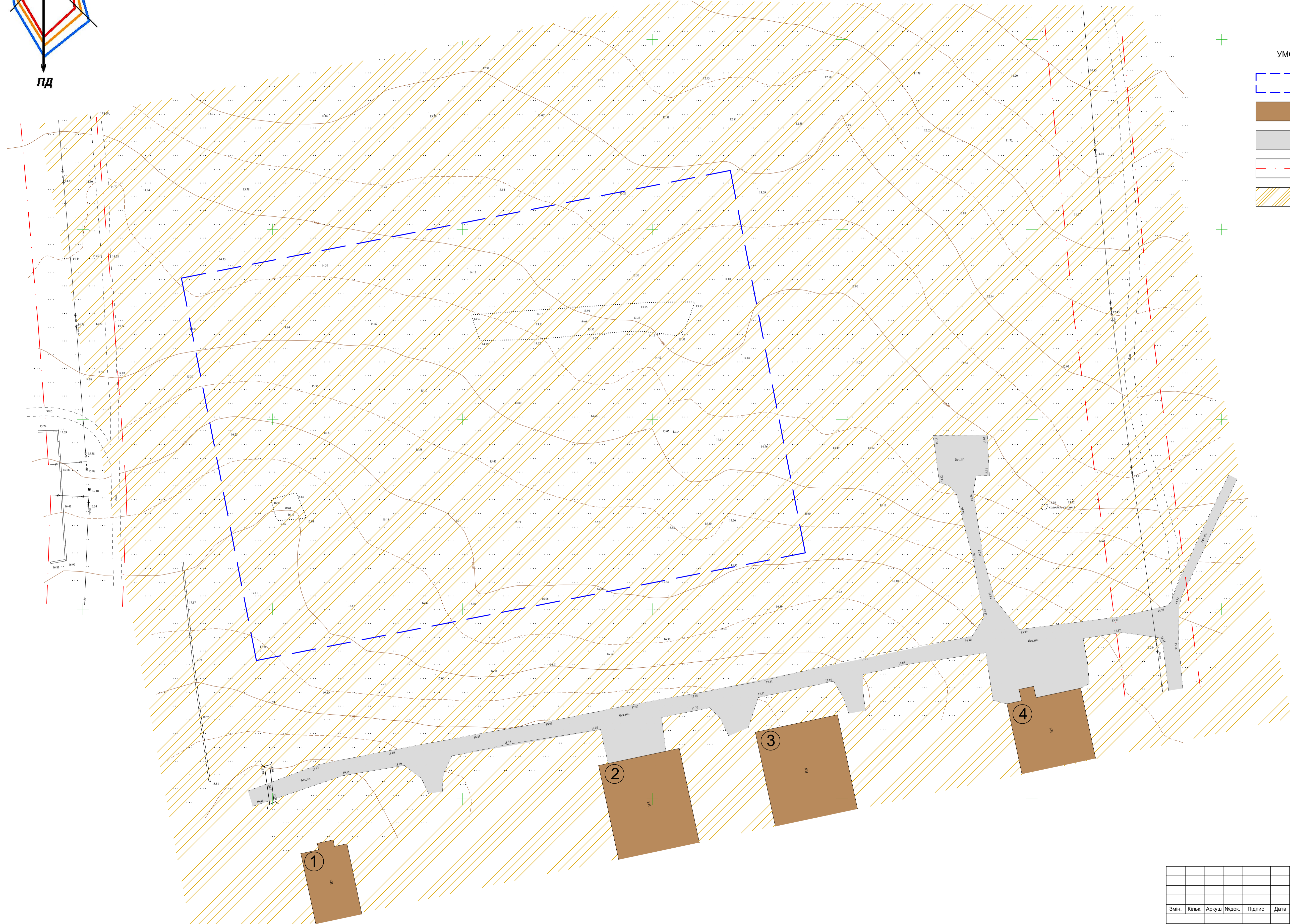
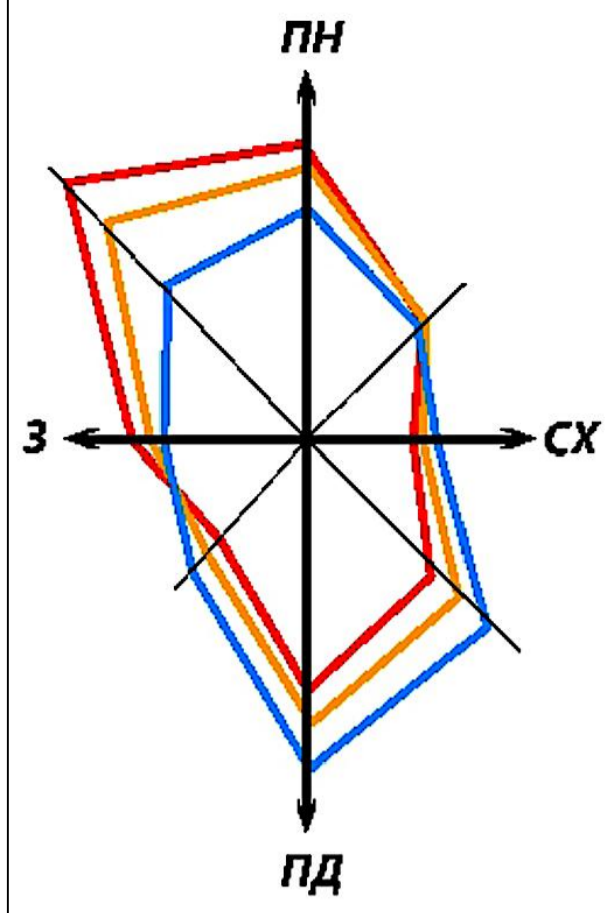
06 - 25 - ДПТ

ДЕТАЛЬНИЙ ПЛАН ТЕРИТОРІЇ ЗА МЕЖАМИ НАСЕЛЕНОГО ПУНКТУ СЕЛА ГЛИБОКЕ ТАТАРБУНАРСЬКОЇ МІСЬКОЇ РАДИ ОДЕСЬКОЇ ОБЛАСТІ З МЕТОЮ ОБҐРУНТУВАННЯ РОЗМІЩЕННЯ, БУДІВНИЦТВА ТА ОБСЛУГОВУВАННЯ СОНЯЧНОЇ ЕЛЕКТРОСТАНЦІЇ

Змін.	Кільк.	Аркуш	Недок.	Підпис	Дата	Стадія	Аркуш	Аркушів
						ДПТ	8	
ГАП		Чеберяк		<i>Ю.В. Чеберяк</i>		Креслення поперечних профілів вулиць		
Розробив		Чеберяк		<i>Ю.В. Чеберяк</i>				
						ФОП Чеберяк Ю.В., Сертифікат Серія АА №002633		

ДЕТАЛЬНИЙ ПЛАН ТЕРИТОРІЇ ЗА МЕЖАМИ НАСЕЛЕНОГО ПУНКТУ СЕЛА ГЛИБОКЕ ТАТАРБУНАРСЬКОЇ МІСЬКОЇ РАДИ ОДЕСЬКОЇ ОБЛАСТІ З МЕТОЮ ОБҐРУНТУВАННЯ РОЗМІЩЕННЯ, БУДІВНИЦТВА ТА ОБСЛУГОВУВАННЯ СОНЯЧНОЇ ЕЛЕКТРОСТАНЦІЇ

ПЛАН СУЧАСНОГО ВИКОРИСТАННЯ ЗЕМЕЛЬ ЗА ФОРМОЮВЛАСНОСТІ ІЗ ЗАЗНАЧЕННЯМ КАТЕГОРІЙ ТА ВИДУ ЦІЛЬОВОГО ПРИЗНАЧЕННЯ, З УРАХУВАННЯМ НАЯВНИХ ОБМЕЖЕНЬ ТА ОБТЯЖЕНЬ М 1:500



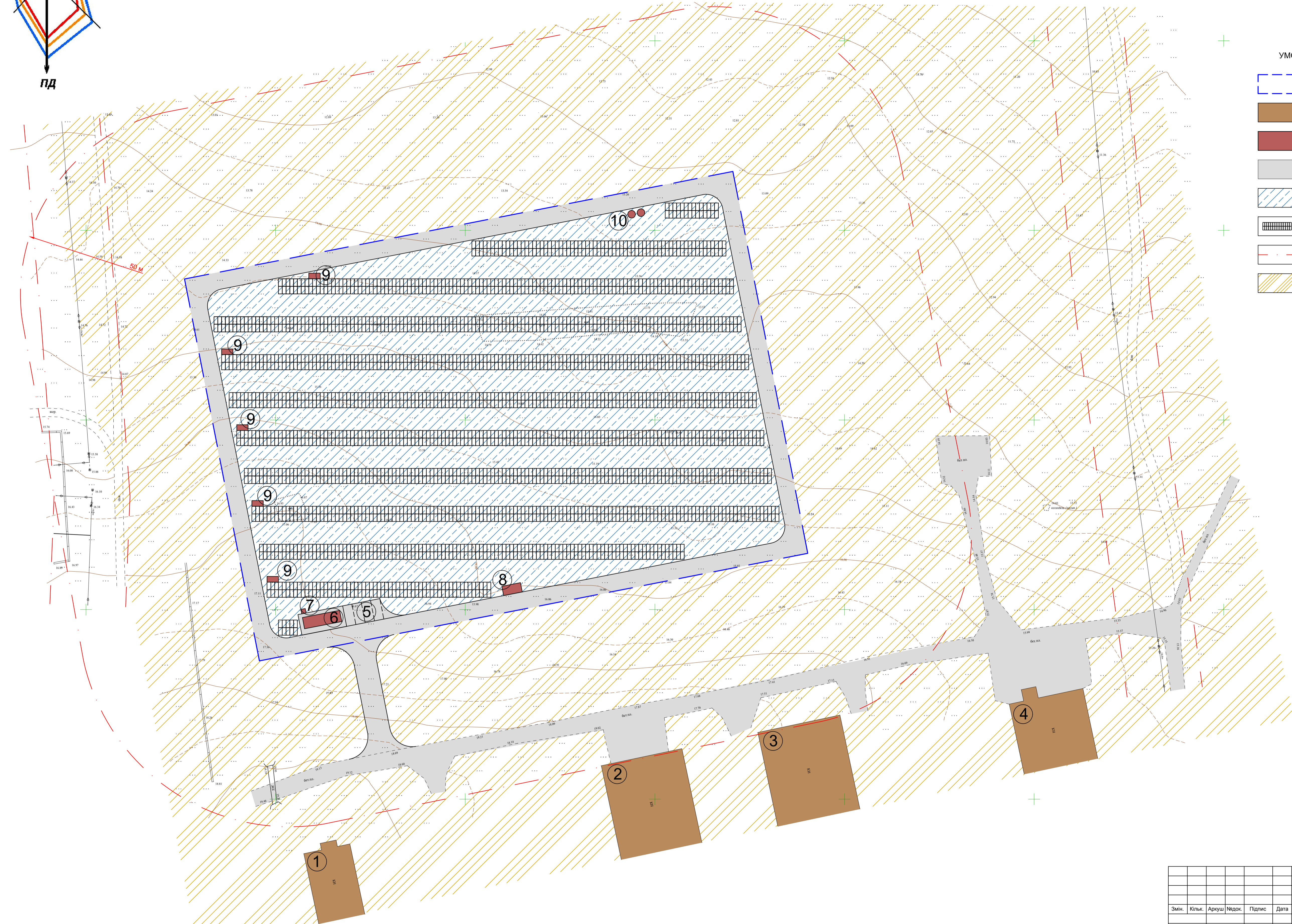
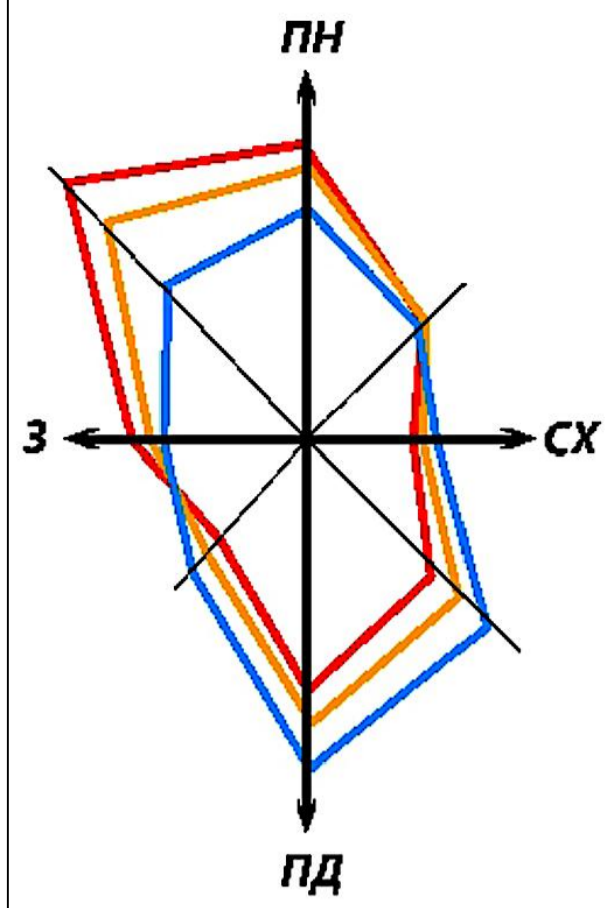
- УМОВНІ ПОЗНАЧЕННЯ:
- Межа проєктуємої ділянки
 - Існуючі будівлі та споруди
 - Проїзди, майданчики
 - Існуючі обмеження
 - Землі сільськогосподарського призначення

- ЕКСПЛІКАЦІЯ БУДІВЕЛЬ І СПОРУД:
1. Складська будівля;
 2. Складська будівля;
 3. Складська будівля;
 4. Складська будівля;

						06 - 26 - ДПТ					
						ДЕТАЛЬНИЙ ПЛАН ТЕРИТОРІЇ ЗА МЕЖАМИ НАСЕЛЕНОГО ПУНКТУ СЕЛА ГЛИБОКЕ ТАТАРБУНАРСЬКОЇ МІСЬКОЇ РАДИ ОДЕСЬКОЇ ОБЛАСТІ З МЕТОЮ ОБҐРУНТУВАННЯ РОЗМІЩЕННЯ, БУДІВНИЦТВА ТА ОБСЛУГОВУВАННЯ СОНЯЧНОЇ ЕЛЕКТРОСТАНЦІЇ					
Змін.	Кільк.	Аркуш	Нодок.	Підпис	Дата				Стадія	Аркуш	Аркушів
									ДПТ	9	
ГАП	Чеберяк					План сучасного використання земель за формовласністю із зазначенням категорій та виду цільового призначення, з урахуванням наявних обмежень та обтяжень. М 1:500					
Розробив	Чеберяк										
						ФОП Чеберяк Ю.В. Сертифікат Серія АА №002714					

ДЕТАЛЬНИЙ ПЛАН ТЕРИТОРІЇ ЗА МЕЖАМИ НАСЕЛЕНОГО ПУНКТУ СЕЛА ГЛИБОКЕ ТАТАРБУНАРСЬКОЇ МІСЬКОЇ РАДИ ОДЕСЬКОЇ ОБЛАСТІ З МЕТОЮ ОБҐРУНТУВАННЯ РОЗМІЩЕННЯ, БУДІВНИЦТВА ТА ОБСЛУГОВУВАННЯ СОНЯЧНОЇ ЕЛЕКТРОСТАНЦІЇ

ПЛАН ОБМЕЖЕНЬ У ВИКОРИСТАННІ ЗЕМЕЛЬ, ВІДОМОСТІ ПРО ЯКІ ПІДЛЯГАЮТЬ ВНЕСЕННЮ ДО ДЕРЖАВНОГО ЗЕМЕЛЬНОГО КАДАСТРУ НА ПІДСТАВІ РОЗРОБЛЕНОЇ МІСТОБУДІВНОЇ ДОКУМЕНТАЦІЇ М 1:500



УМОВНІ ПОЗНАЧЕННЯ:

- Межа проєктуємої ділянки
- Існуючі будівлі та споруди
- Проєктуємі будівлі та споруди
- Проїзди, майданчики
- Землі для розміщення, будівництва, експлуатації та обслуговування будівель і споруд об'єктів енергогенеруючих підприємств (14.01)
- Фотоелектричні панелі
- Планувальні обмеження
- Землі сільськогосподарського призначення

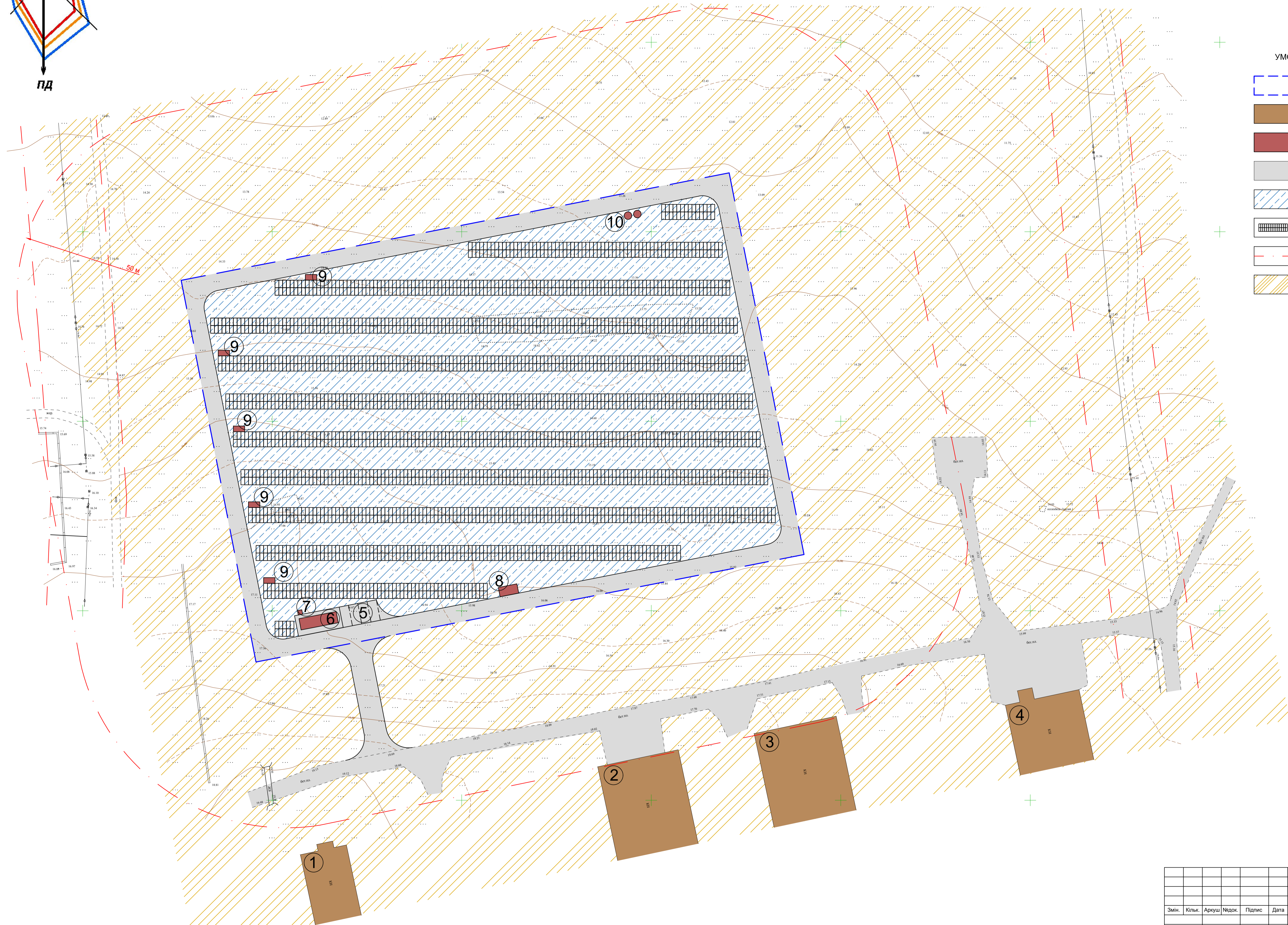
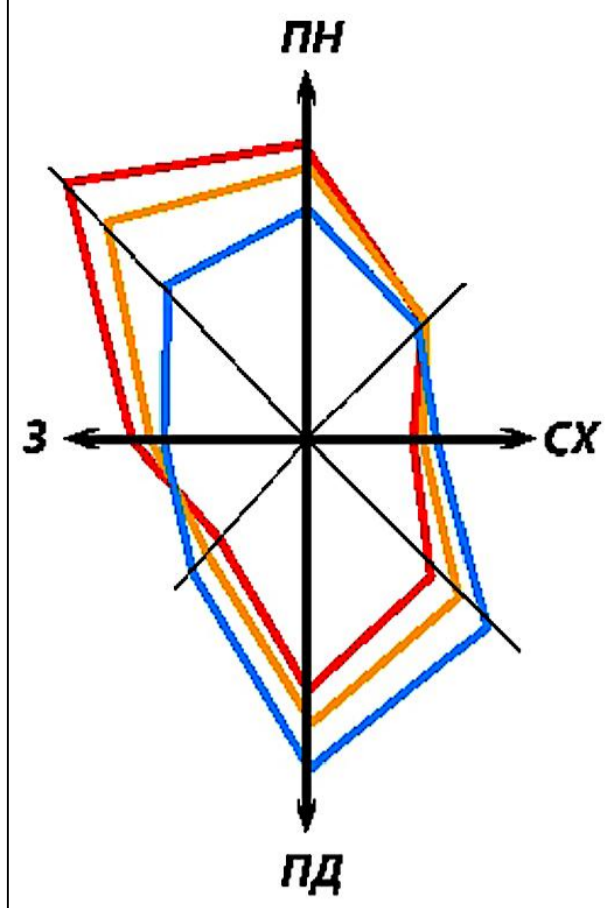
ЕКСПЛІКАЦІЯ БУДІВЕЛЬ І СПОРУД:

1. Складська будівля;
2. Складська будівля;
3. Складська будівля;
4. Складська будівля;
5. Майданчик для тимчасового паркування транспорту;
6. Адміністративно-побутова будівля;
7. Біотеалет;
8. Інверторна станція;
9. КТП;
10. Очисні споруди стічних вод;

					06 - 26 - ДПТ			
					ДЕТАЛЬНИЙ ПЛАН ТЕРИТОРІЇ ЗА МЕЖАМИ НАСЕЛЕНОГО ПУНКТУ СЕЛА ГЛИБОКЕ ТАТАРБУНАРСЬКОЇ МІСЬКОЇ РАДИ ОДЕСЬКОЇ ОБЛАСТІ З МЕТОЮ ОБҐРУНТУВАННЯ РОЗМІЩЕННЯ, БУДІВНИЦТВА ТА ОБСЛУГОВУВАННЯ СОНЯЧНОЇ ЕЛЕКТРОСТАНЦІЇ			
Змін.	Кільк.	Аркуш	Надок.	Підпис	Дата	Стадія	Аркуш	Аркушів
						ДПТ	10	
ГАП	Чеберяк					План обмежень у використанні земель, відомості про які підлягають внесенню до Державного земельного кадастру на підставі розробленої містобудівної документації М 1:500		
Розробив	Чеберяк					ФОП Чеберяк Ю.В. Сертифікат Серія АА №002714		

ДЕТАЛЬНИЙ ПЛАН ТЕРИТОРІЇ ЗА МЕЖАМИ НАСЕЛЕНОГО ПУНКТУ СЕЛА ГЛИБОКЕ ТАТАРБУНАРСЬКОЇ МІСЬКОЇ РАДИ ОДЕСЬКОЇ ОБЛАСТІ З МЕТОЮ ОБҐРУНТУВАННЯ РОЗМІЩЕННЯ, БУДІВНИЦТВА ТА ОБСЛУГОВУВАННЯ СОНЯЧНОЇ ЕЛЕКТРОСТАНЦІЇ

ПЛАН ЗЕМЕЛЬНИХ ДІЛЯНОК, СФОРМОВАНИХ ЗА РЕЗУЛЬТАТАМИ РОЗРОБЛЕННЯ ДЕТАЛЬНОГО ПЛАНУ, ВІДОМОСТІ ПРО ЯКІ ПІДЛЯГАЮТЬ ВНЕСЕННЮ ДО ДЕРЖАВНОГО ЗЕМЕЛЬНОГО КАДАСТРУ



УМОВНІ ПОЗНАЧЕННЯ:

- Межа проєктуємої ділянки
- Існуючі будівлі та споруди
- Проєктуємі будівлі та споруди
- Проїзди, майданчики
- Землі для розміщення, будівництва, експлуатації та обслуговування будівель і споруд об'єктів енергогенеруючих підприємств (14.01)
- Фотоелектричні панелі
- Планувальні обмеження
- Землі сільськогосподарського призначення

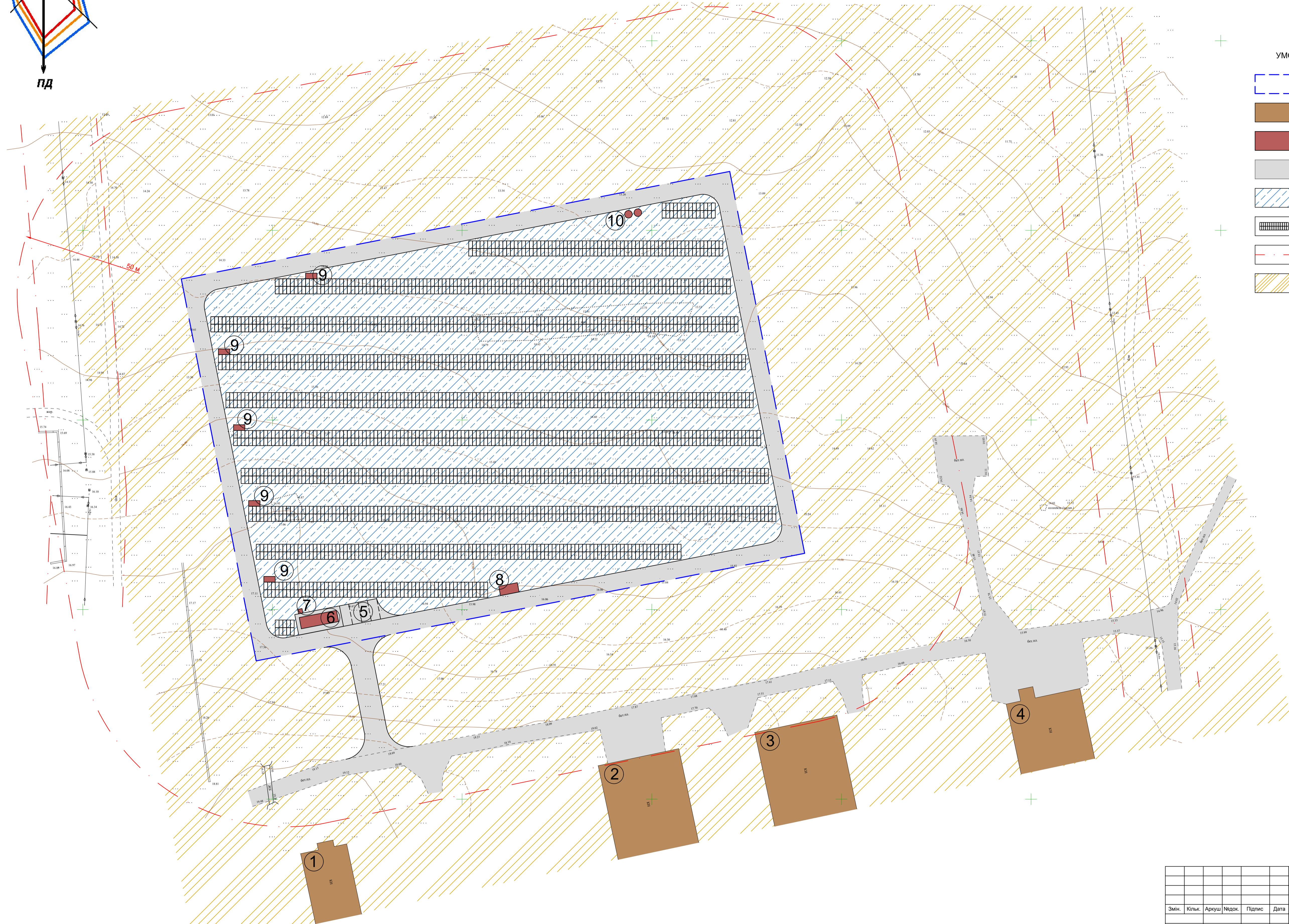
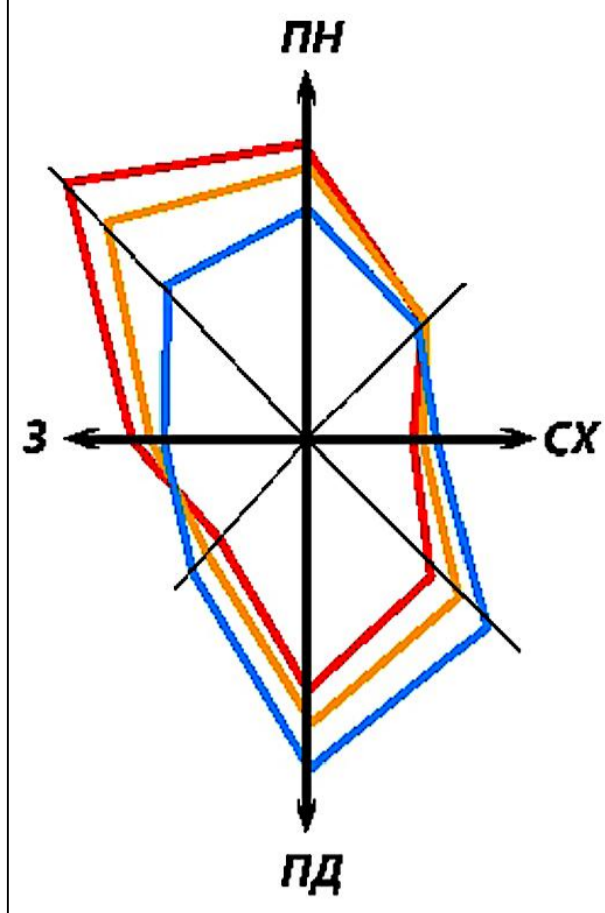
ЕКСПЛІКАЦІЯ БУДІВЕЛЬ І СПОРУД:

1. Складська будівля;
2. Складська будівля;
3. Складська будівля;
4. Складська будівля;
5. Майданчик для тимчасового паркування транспорту;
6. Адміністративно-побутова будівля;
7. Біотеалет;
8. Інверторна станція;
9. КТП;
10. Очисні споруди стічних вод;

06 - 26 - ДПТ					
ДЕТАЛЬНИЙ ПЛАН ТЕРИТОРІЇ ЗА МЕЖАМИ НАСЕЛЕНОГО ПУНКТУ СЕЛА ГЛИБОКЕ ТАТАРБУНАРСЬКОЇ МІСЬКОЇ РАДИ ОДЕСЬКОЇ ОБЛАСТІ З МЕТОЮ ОБҐРУНТУВАННЯ РОЗМІЩЕННЯ, БУДІВНИЦТВА ТА ОБСЛУГОВУВАННЯ СОНЯЧНОЇ ЕЛЕКТРОСТАНЦІЇ					
Змін.	Кільк.	Аркуш	Надк.	Підпис	Дата
ГАП	Чеберяк				
Розробив	Чеберяк				
					Стадія
					Аркуш
					Аркушів
					ДПТ
					12
					ФОП Чеберяк Ю.В. Сертифікат Серія АА №002714

ДЕТАЛЬНИЙ ПЛАН ТЕРИТОРІЇ ЗА МЕЖАМИ НАСЕЛЕНОГО ПУНКТУ СЕЛА ГЛИБОКЕ ТАТАРБУНАРСЬКОЇ МІСЬКОЇ РАДИ ОДЕСЬКОЇ ОБЛАСТІ З МЕТОЮ ОБҐРУНТУВАННЯ РОЗМІЩЕННЯ, БУДІВНИЦТВА ТА ОБСЛУГОВУВАННЯ СОНЯЧНОЇ ЕЛЕКТРОСТАНЦІЇ

ПЛАН ЗЕМЕЛЬНИХ ДІЛЯНОК, ПРАВО ВЛАСНОСТІ НА ЯКІ ПОСВІДЧЕНО ДО 2004 РОКУ ТА ВІДОМОСТІ ПРО ЯКІ НЕВНЕСЕНО ДО ДЕРЖАВНОГО ЗЕМЕЛЬНОГО КАДАСТРУ



УМОВНІ ПОЗНАЧЕННЯ:

- Межа проєктуємої ділянки
- Існуючі будівлі та споруди
- Проєктуємі будівлі та споруди
- Проїзди, майданчики
- Землі для розміщення, будівництва, експлуатації та обслуговування будівель і споруд об'єктів енергогенеруючих підприємств (14.01)
- Фотоелектричні панелі
- Планувальні обмеження
- Землі сільськогосподарського призначення

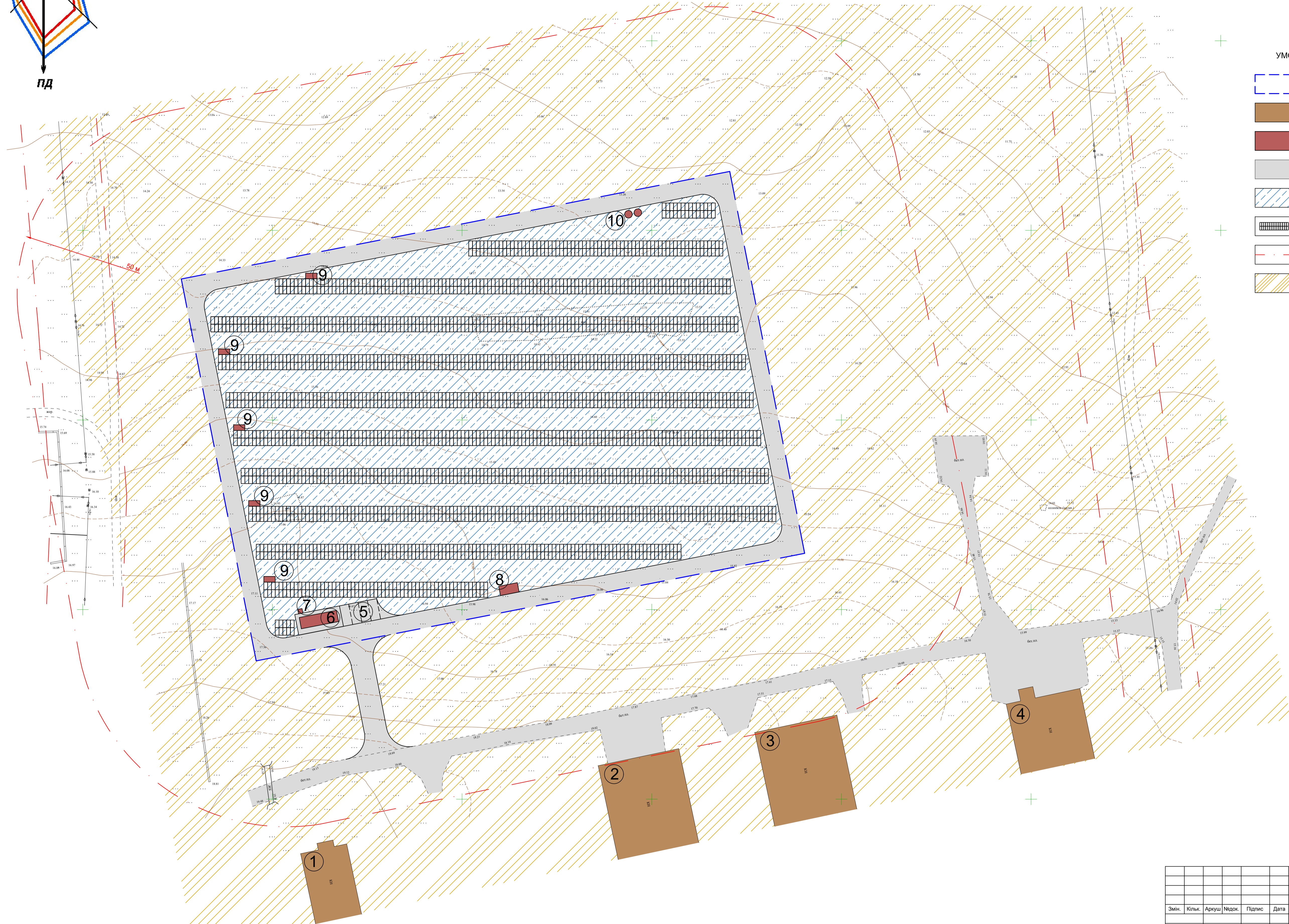
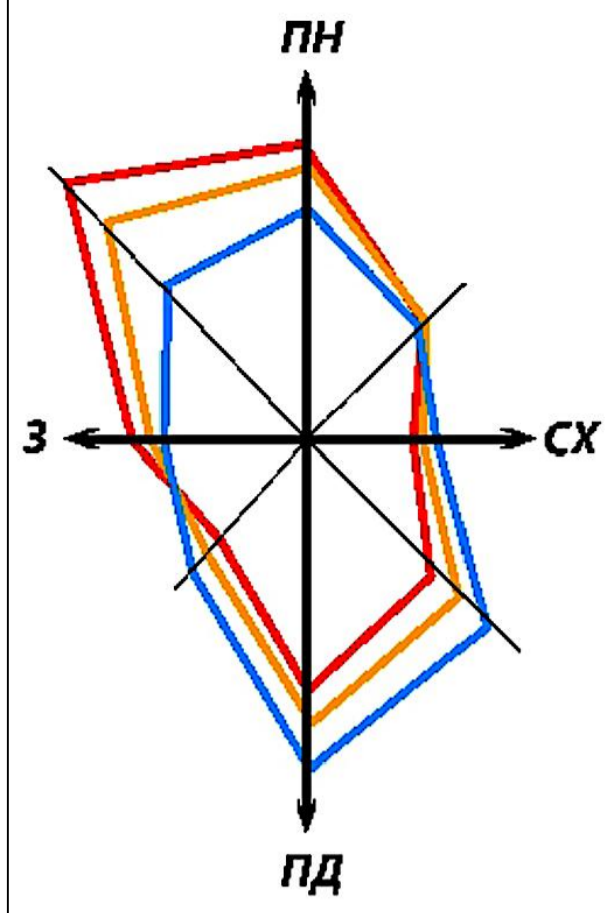
ЕКСПЛІКАЦІЯ БУДІВЕЛЬ І СПОРУД:

1. Складська будівля;
2. Складська будівля;
3. Складська будівля;
4. Складська будівля;
5. Майданчик для тимчасового паркування транспорту;
6. Адміністративно-побутова будівля;
7. Біотеалет;
8. Інверторна станція;
9. КТП;
10. Очисні споруди стічних вод;

06 - 26 - ДПТ					
ДЕТАЛЬНИЙ ПЛАН ТЕРИТОРІЇ ЗА МЕЖАМИ НАСЕЛЕНОГО ПУНКТУ СЕЛА ГЛИБОКЕ ТАТАРБУНАРСЬКОЇ МІСЬКОЇ РАДИ ОДЕСЬКОЇ ОБЛАСТІ З МЕТОЮ ОБҐРУНТУВАННЯ РОЗМІЩЕННЯ, БУДІВНИЦТВА ТА ОБСЛУГОВУВАННЯ СОНЯЧНОЇ ЕЛЕКТРОСТАНЦІЇ					
Змін.	Кільк.	Аркуш	Надк.	Підпис	Дата
ГАП	Чеберяк				
Розробив	Чеберяк				
План земельних ділянок, право власності на які посвідчено до 2004 року та відомості про які не внесені до Державного земельного кадастру					ФОП Чеберяк Ю.В. Сертифікат Серія АА №002714

ДЕТАЛЬНИЙ ПЛАН ТЕРИТОРІЇ ЗА МЕЖАМИ НАСЕЛЕНОГО ПУНКТУ СЕЛА ГЛИБОКЕ ТАТАРБУНАРСЬКОЇ МІСЬКОЇ РАДИ ОДЕСЬКОЇ ОБЛАСТІ З МЕТОЮ ОБҐРУНТУВАННЯ РОЗМІЩЕННЯ, БУДІВНИЦТВА ТА ОБСЛУГОВУВАННЯ СОНЯЧНОЇ ЕЛЕКТРОСТАНЦІЇ

СХЕМА ІНЖЕНЕРНО-ТЕХНІЧНИХ ЗАХОДІВ ЦИВІЛЬНОГО ЗАХИСТУ НА МИРНИЙ ЧАС



УМОВНІ ПОЗНАЧЕННЯ:

- Межа проєктуємої ділянки
- Існуючі будівлі та споруди
- Проєктуємі будівлі та споруди
- Проїзди, майданчики
- Землі для розміщення, будівництва, експлуатації та обслуговування будівель і споруд об'єктів енергогенеруючих підприємств (14.01)
- Фотоелектричні панелі
- Планувальні обмеження
- Землі сільськогосподарського призначення

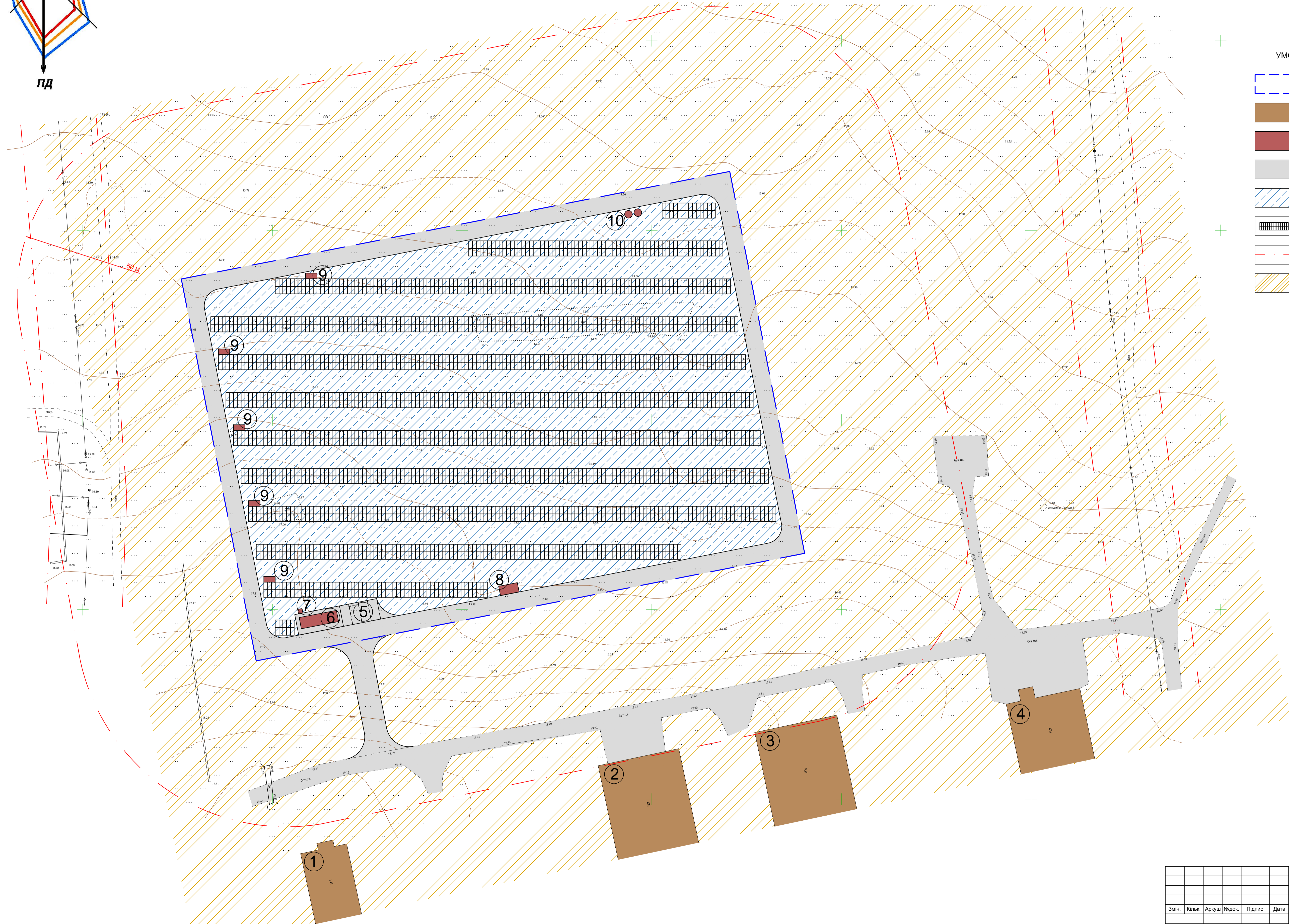
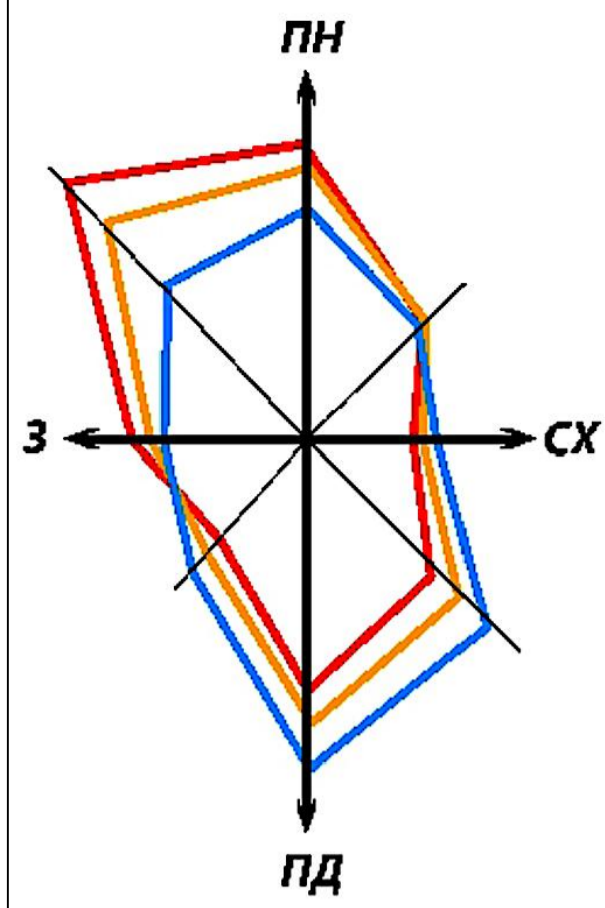
ЕКСПЛІКАЦІЯ БУДІВЕЛЬ І СПОРУД:

1. Складська будівля;
2. Складська будівля;
3. Складська будівля;
4. Складська будівля;
5. Майданчик для тимчасового паркування транспорту;
6. Адміністративно-побутова будівля;
7. Біотеалет;
8. Інверторна станція;
9. КТП;
10. Очисні споруди стічних вод;

06 - 26 - ДПТ					
ДЕТАЛЬНИЙ ПЛАН ТЕРИТОРІЇ ЗА МЕЖАМИ НАСЕЛЕНОГО ПУНКТУ СЕЛА ГЛИБОКЕ ТАТАРБУНАРСЬКОЇ МІСЬКОЇ РАДИ ОДЕСЬКОЇ ОБЛАСТІ З МЕТОЮ ОБҐРУНТУВАННЯ РОЗМІЩЕННЯ, БУДІВНИЦТВА ТА ОБСЛУГОВУВАННЯ СОНЯЧНОЇ ЕЛЕКТРОСТАНЦІЇ					
Змін.	Кільк.	Аркуш	№док.	Підпис	Дата
ГАП	Чеберяк				
Розробив	Чеберяк				
Схема інженерно-технічних заходів цивільного захисту на мирний час				Стадія	Аркуш
ФОП Чеберяк Ю.В. Сертифікат Серія АА №002714				ДПТ	14

ДЕТАЛЬНИЙ ПЛАН ТЕРИТОРІЇ ЗА МЕЖАМИ НАСЕЛЕНОГО ПУНКТУ СЕЛА ГЛИБОКЕ ТАТАРБУНАРСЬКОЇ МІСЬКОЇ РАДИ ОДЕСЬКОЇ ОБЛАСТІ З МЕТОЮ ОБҐРУНТУВАННЯ РОЗМІЩЕННЯ, БУДІВНИЦТВА ТА ОБСЛУГОВУВАННЯ СОНЯЧНОЇ ЕЛЕКТРОСТАНЦІЇ

СХЕМА ІНЖЕНЕРНО-ТЕХНІЧНИХ ЗАХОДІВ ЦИВІЛЬНОГО ЗАХИСТУ НА ОСОБЛИВИЙ ЧАС



УМОВНІ ПОЗНАЧЕННЯ:

- Межа проєктуємої ділянки
- Існуючі будівлі та споруди
- Проєктуємі будівлі та споруди
- Проїзди, майданчики
- Землі для розміщення, будівництва, експлуатації та обслуговування будівель і споруд об'єктів енергогенеруючих підприємств (14.01)
- Фотоелектричні панелі
- Планувальні обмеження
- Землі сільськогосподарського призначення

ЕКСПЛІКАЦІЯ БУДІВЕЛЬ І СПОРУД:

1. Складська будівля;
2. Складська будівля;
3. Складська будівля;
4. Складська будівля;
5. Майданчик для тимчасового паркування транспорту;
6. Адміністративно-побутова будівля;
7. Біотеалет;
8. Інверторна станція;
9. КТП;
10. Очисні споруди стічних вод;

						06 - 26 - ДПТ		
						ДЕТАЛЬНИЙ ПЛАН ТЕРИТОРІЇ ЗА МЕЖАМИ НАСЕЛЕНОГО ПУНКТУ СЕЛА ГЛИБОКЕ ТАТАРБУНАРСЬКОЇ МІСЬКОЇ РАДИ ОДЕСЬКОЇ ОБЛАСТІ З МЕТОЮ ОБҐРУНТУВАННЯ РОЗМІЩЕННЯ, БУДІВНИЦТВА ТА ОБСЛУГОВУВАННЯ СОНЯЧНОЇ ЕЛЕКТРОСТАНЦІЇ		
Змін.	Кільк.	Аркуш	Надок.	Підпис	Дата			
						Стадія	Аркуш	Аркушів
						ДПТ	15	
						Схема інженерно-технічних заходів цивільного захисту на особливий час		
						ФОП Чеберяк Ю.В. Сертифікат Серія АА №002714		